COMUNA BIRNOVA, JUD. IASI
SAT PAUN

TABEL
CU CARACTERISTICILE VEGETATIEI EXISTENTE

NR. CRT.	LOCATIE SPATIU VERDE	SUPRAFATA TOTALA (mp)	VEGETATIE EXISTENTA														OBSERVATII
			ARBORI				ARBUSTI				GARD VIU				GAZON	FLORI	
			FOIOSI		RASINOSI		FOIOSI		RASINOSI		FOIOSI		RASINOSI				
			SPECIE	NR	SPECIE	NR	SPECIE	NR	SPECIE	NR	SPECIE	NR	SPECIE	NR	MP	MP	
5	STRADA FERDINAN I	4000													4000		teren aliniament fara arbori L=1.0km
TOTAL																	

P

COMUNA BARNOVA - JUDETUL IASI

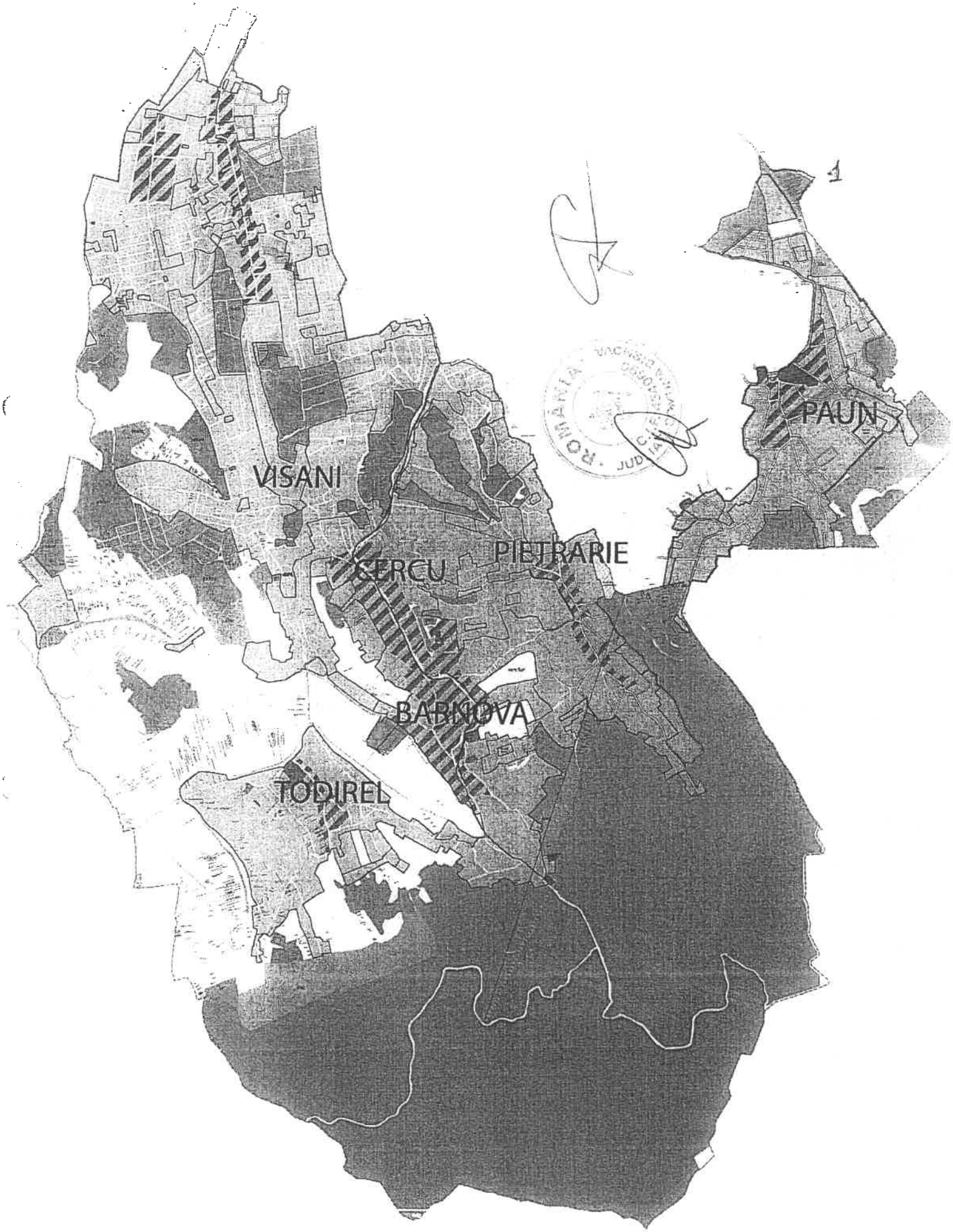

COMUNA BIRNOVA, JUD. IASI
SAT PAUN

TABEL
CU CARACTERISTICILE VEGETATIEI EXISTENTE

NR. CRT.	LOCATIE SPATIU VERDE	SUPRAFATA TOTALA (mp)	VEGETATIE EXISTENTA														OBSERVATII
			ARBORI				ARBUSTI				GARD VIU				GAZON	FLORI	
			FOIOSI		RASINOSI		FOIOSI		RASINOSI		FOIOSI		RASINOSI				
			SPECIE	NR	SPECIE	NR	SPECIE	NR	SPECIE	NR	SPECIE	NR	SPECIE	NR	MP	MP	
6	STRADA VASLUIET	3500													3500		teren
																	aliniament
																	fara arbori
																	L=0.85km
TOTAL																	

P

COMUNA BARNOVA - JUDETUL IASI

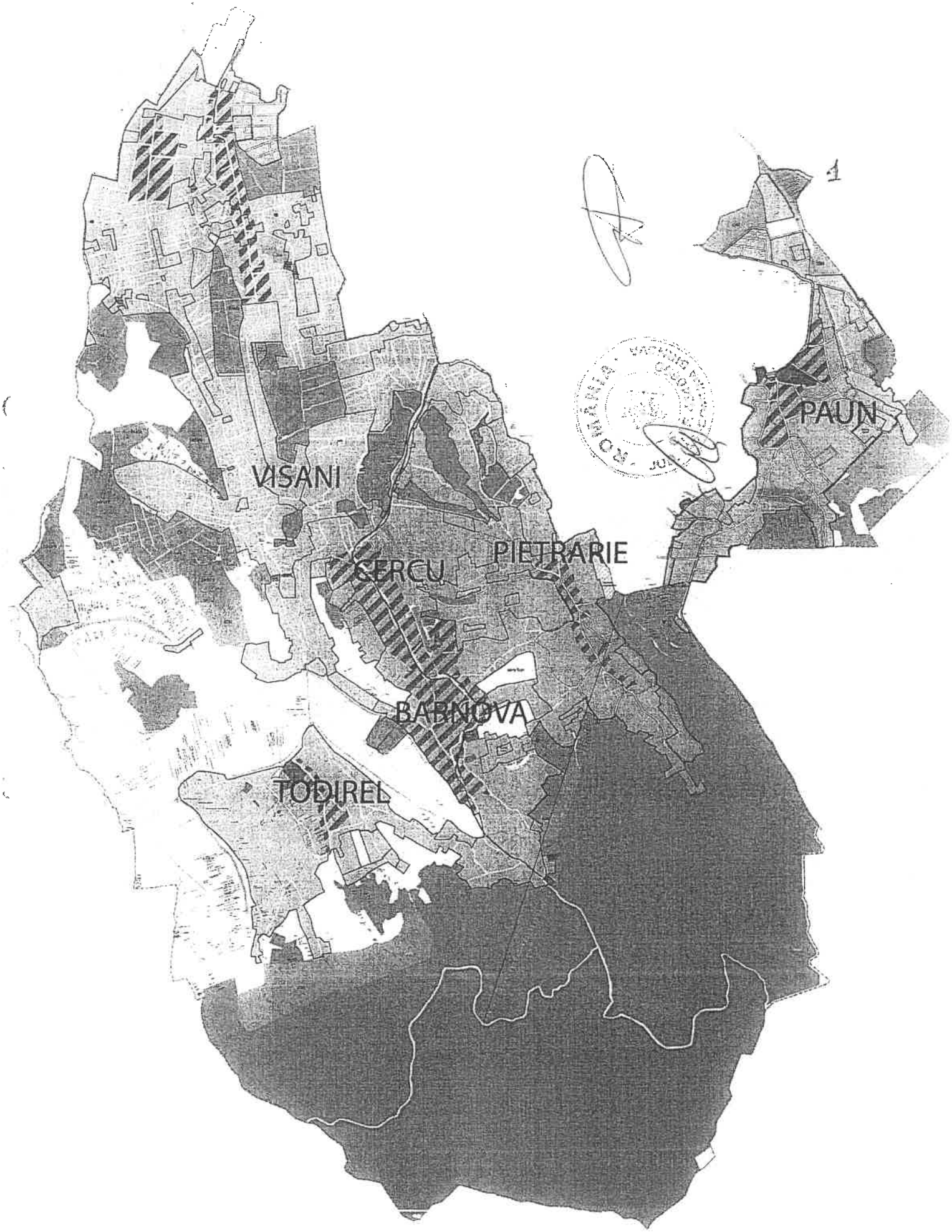

COMUNA BIRNOVA, JUD. IASI
SAT PAUN

TABEL
CU CARACTERISTICILE VEGETATIEI EXISTENTE

NR..CRT.	LOCATIE SPATIU VERDE	SUPRAFATA TOTALA (mp)	VEGETATIE EXISTENTA														OBSERVATII
			ARBORI				ARBUSTI				GARD VIU				GAZON	FLORI	
			FOIOSI		RASINOSI		FOIOSI		RASINOSI		FOIOSI		RASINOSI				
			SPECIE	NR	SPECIE	NR	SPECIE	NR	SPECIE	NR	SPECIE	NR	SPECIE	NR	MP	MP	
7	STRADA CEZAR PETRESCU	2520													2520		teren aliniament fara arbori L=0.63km
TOTAL																	

P

COMUNA BARNOVA - JUDETUL IASI

COMUNA BIRNOVA, JUD. IASI
SAT PAUN

TABEL
CU CARACTERISTICILE VEGETATIEI EXISTENTE

NR. CRT	LOCATIE SPATIU VERDE	SUPRAFATA TOTALA (mp)	VEGETATIE EXISTENTA														OBSERVATII
			ARBORI				ARBUSTI				GARD VIU				GAZON	FLORI	
			FOIOSI		RASINOSI		FOIOSI		RASINOSI		FOIOSI		RASINOSI				
			SPECIE	NR	SPECIE	NR	SPECIE	NR	SPECIE	NR	SPECIE	NR	SPECIE	NR	MP	MP	
8	STRADA CRUCEA PAUN	2080													2080		teren
																	aliniament
																	fara arbori
																	L=0.65km
TOTAL																	

P

COMUNA BARNOVA - JUDETUL IASI

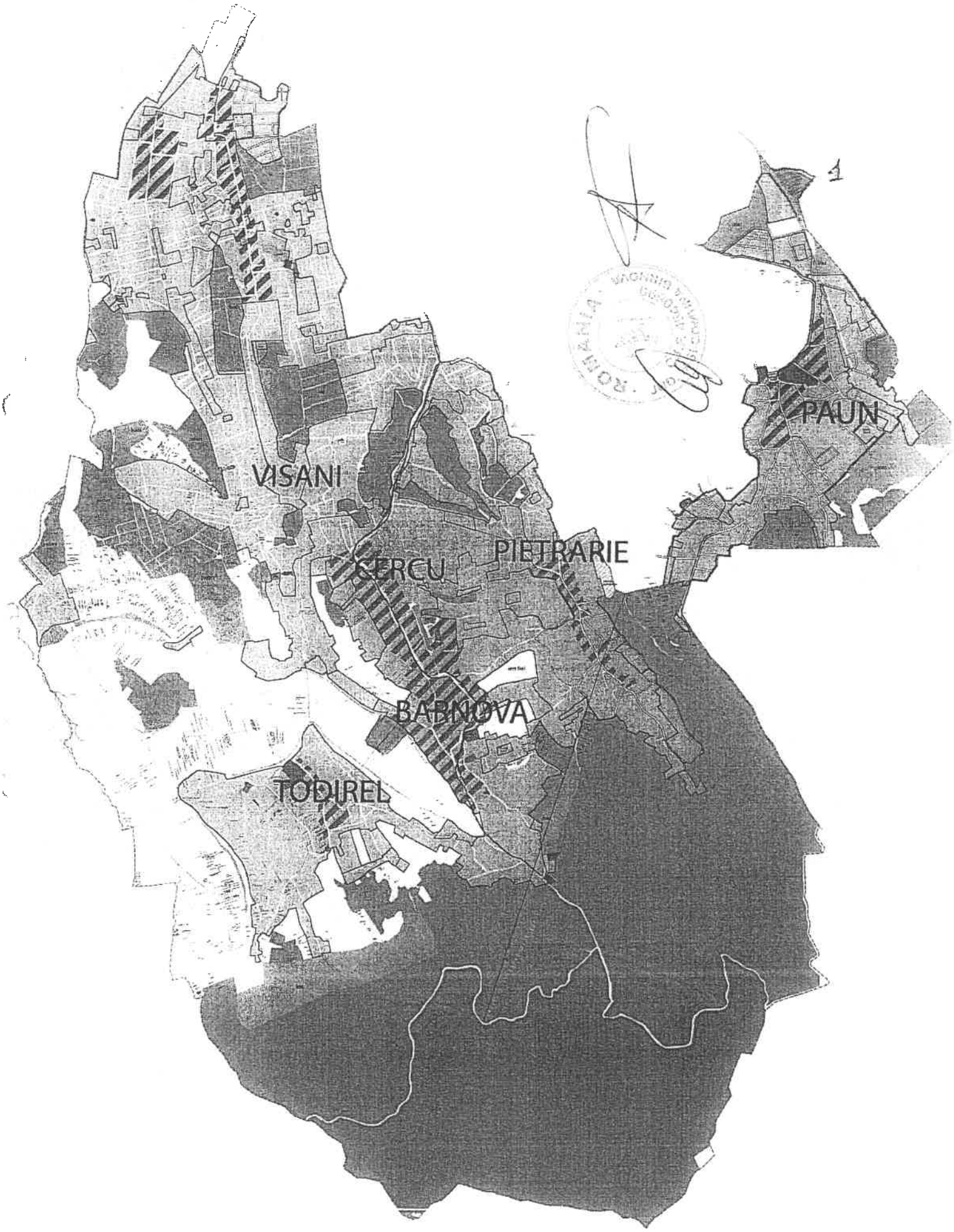

COMUNA BIRNOVA, JUD. IASI
SAT PAUN

TABEL
CU CARACTERISTICILE VEGETATIEI EXISTENTE

NR. CRT.	LOCATIE SPATIU VERDE	SUPRAFATA TOTALA (mp)	VEGETATIE EXISTENTA														OBSERVATII
			ARBORI				ARBUSTI				GARD VIU				GAZON	FLORI	
			FOIOSI		RASINOSI		FOIOSI		RASINOSI		FOIOSI		RASINOSI				
			SPECIE	NR	SPECIE	NR	SPECIE	NR	SPECIE	NR	SPECIE	NR	SPECIE	NR	MP	MP	
9	STRADA GEN VASILE RUDEANU	3600													3600		teren aliniament fara arbori L=0.80km
TOTAL																	

P

COMUNA BARNOVA - JUDETUL IASI

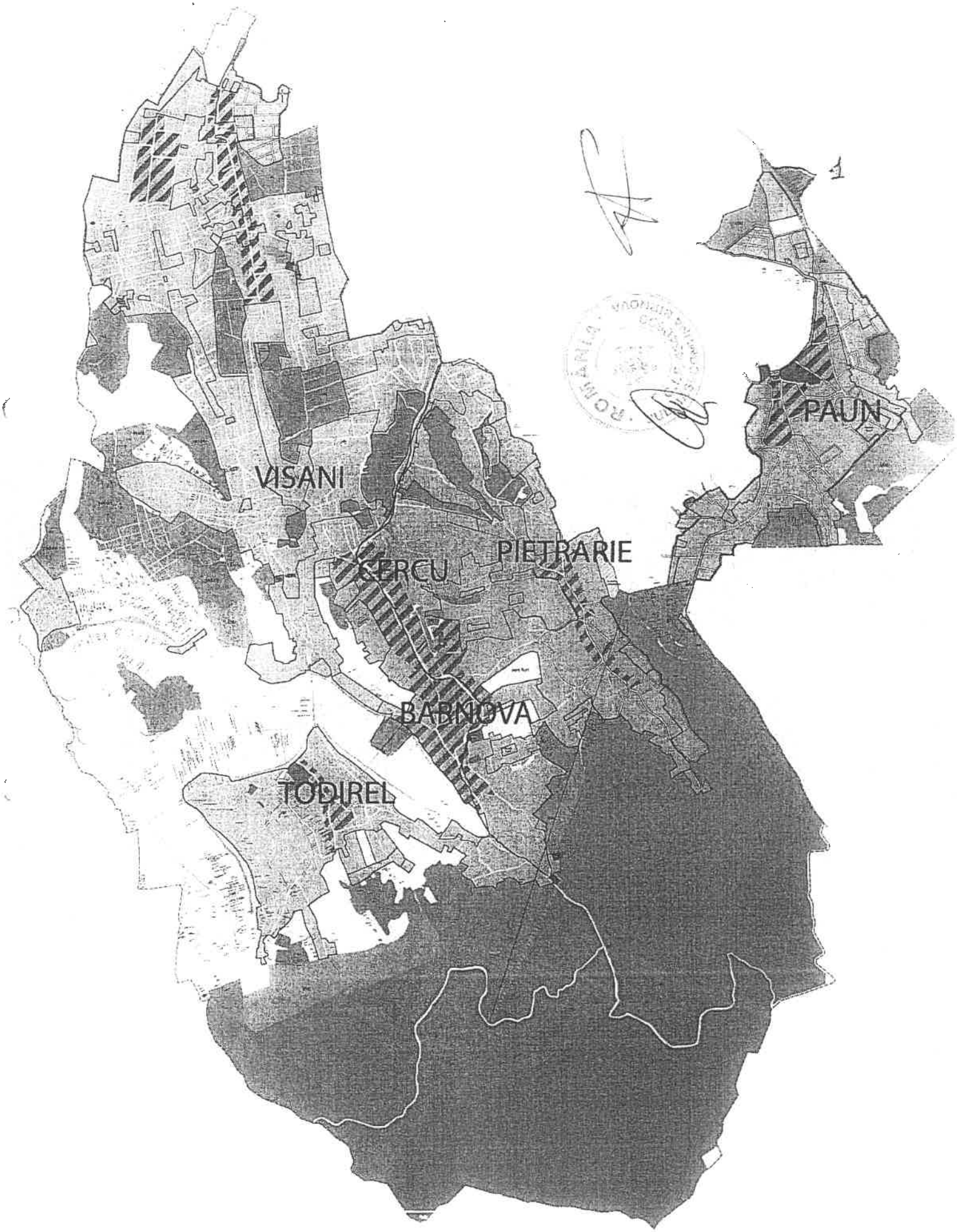

COMUNA BIRNOVA, JUD. IASI
SAT PAUN

TABEL
CU CARACTERISTICILE VEGETATIEI EXISTENTE

NR. CRT.	LOCATIE SPATIU VERDE	SUPRAFATA TOTALA (mp)	VEGETATIE EXISTENTA														OBSERVATII
			ARBORI				ARBUSTI				GARD VIU				GAZON	FLORI	
			FOIOSI		RASINOSI		FOIOSI		RASINOSI		FOIOSI		RASINOSI				
			SPECIE	NR	SPECIE	NR	SPECIE	NR	SPECIE	NR	SPECIE	NR	SPECIE	NR	MP	MP	
10	STRADA CERBULUI	3520													3520		teren aliniament fara arbori L=0.80km
TOTAL																	

P

COMUNA BARNOVA - JUDETUL IASI

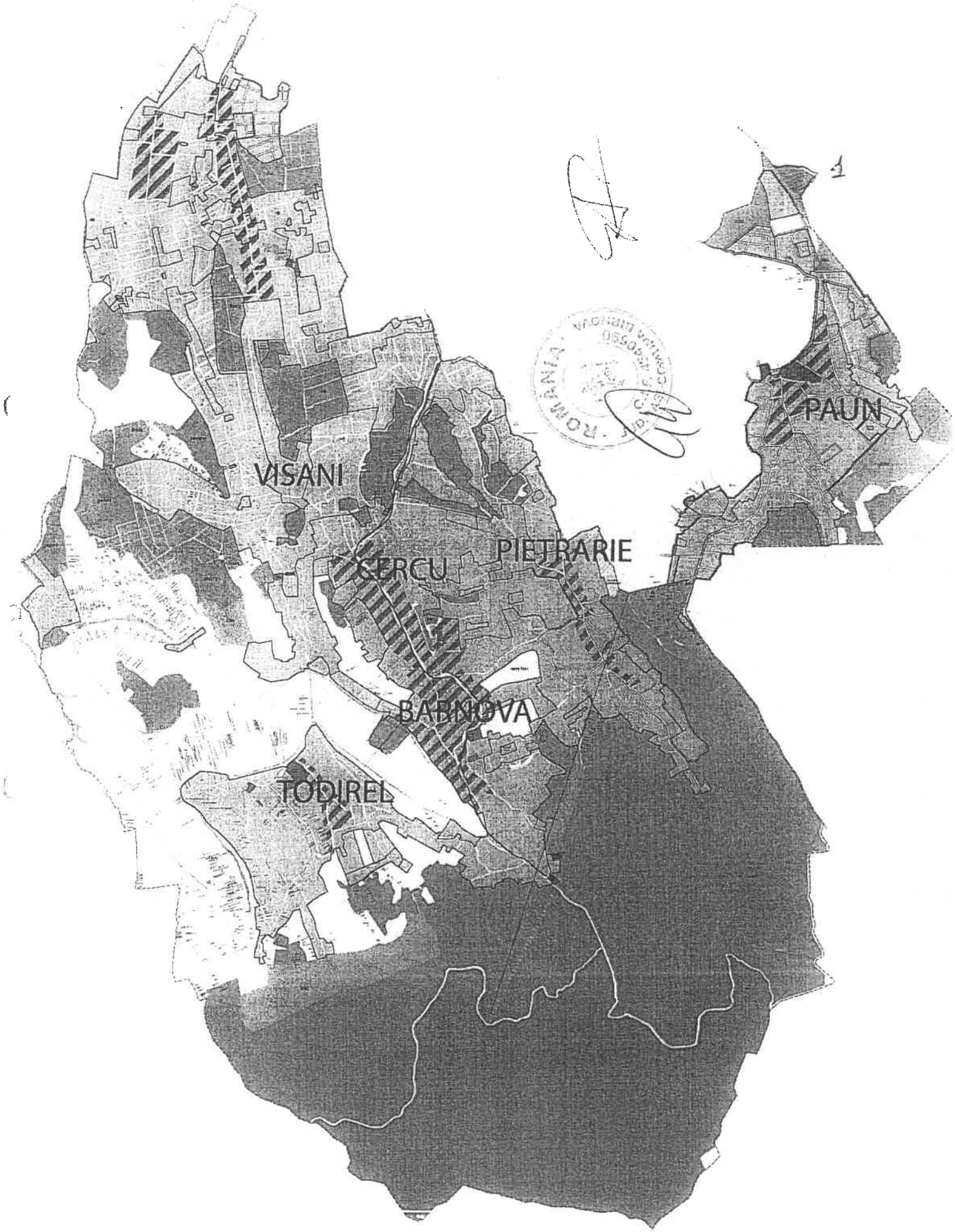

COMUNA BIRNOVA, JUD. IASI
SAT PAUN

TABEL
CU CARACTERISTICILE VEGETATIEI EXISTENTE

NR. CRT.	LOCATIE SPATIU VERDE	SUPRAFATA TOTALA (mp)	VEGETATIE EXISTENTA														OBSERVATII
			ARBORI				ARBUSTI				GARD VIU				GAZON	FLORI	
			FOIOSI		RASINOSI		FOIOSI		RASINOSI		FOIOSI		RASINOSI				
			SPECIE	NR	SPECIE	NR	SPECIE	NR	SPECIE	NR	SPECIE	NR	SPECIE	NR	MP	MP	
11	STRADA RADU GYR	1000													1000		teren aliniament fara arbori L=0.25km
TOTAL																	

P

COMUNA BARNOVA - JUDETUL IASI

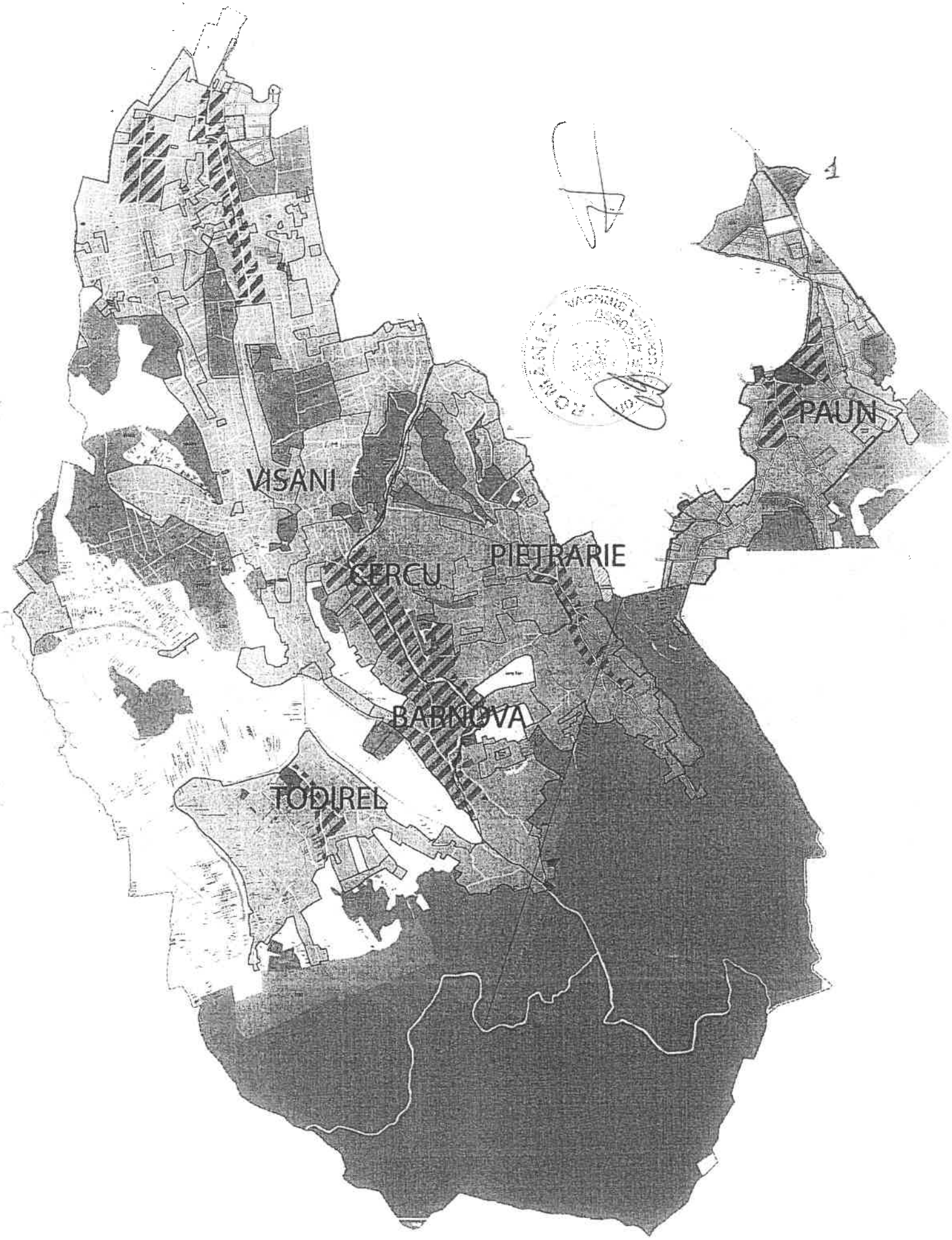

COMUNA BIRNOVA, JUD. IASI
SAT PAUN

TABEL
CU CARACTERISTICILE VEGETATIEI EXISTENTE

NR. CRT.	LOCATIE SPATIU VERDE	SUPRAFATA TOTALA (mp)	VEGETATIE EXISTENTA														OBSERVATII
			ARBORI				ARBUSTI				GARD VIU				GAZON	FLORI	
			FOIOSI		RASINOSI		FOIOSI		RASINOSI		FOIOSI		RASINOSI				
			SPECIE	NR	SPECIE	NR	SPECIE	NR	SPECIE	NR	SPECIE	NR	SPECIE	NR	MP	MP	
12	STRADA NECHITA STANESCU	2000													2000		teren aliniament fara arbori L=0.50km
TOTAL																	

P

COMUNA BARNOVA - JUDETUL IASI

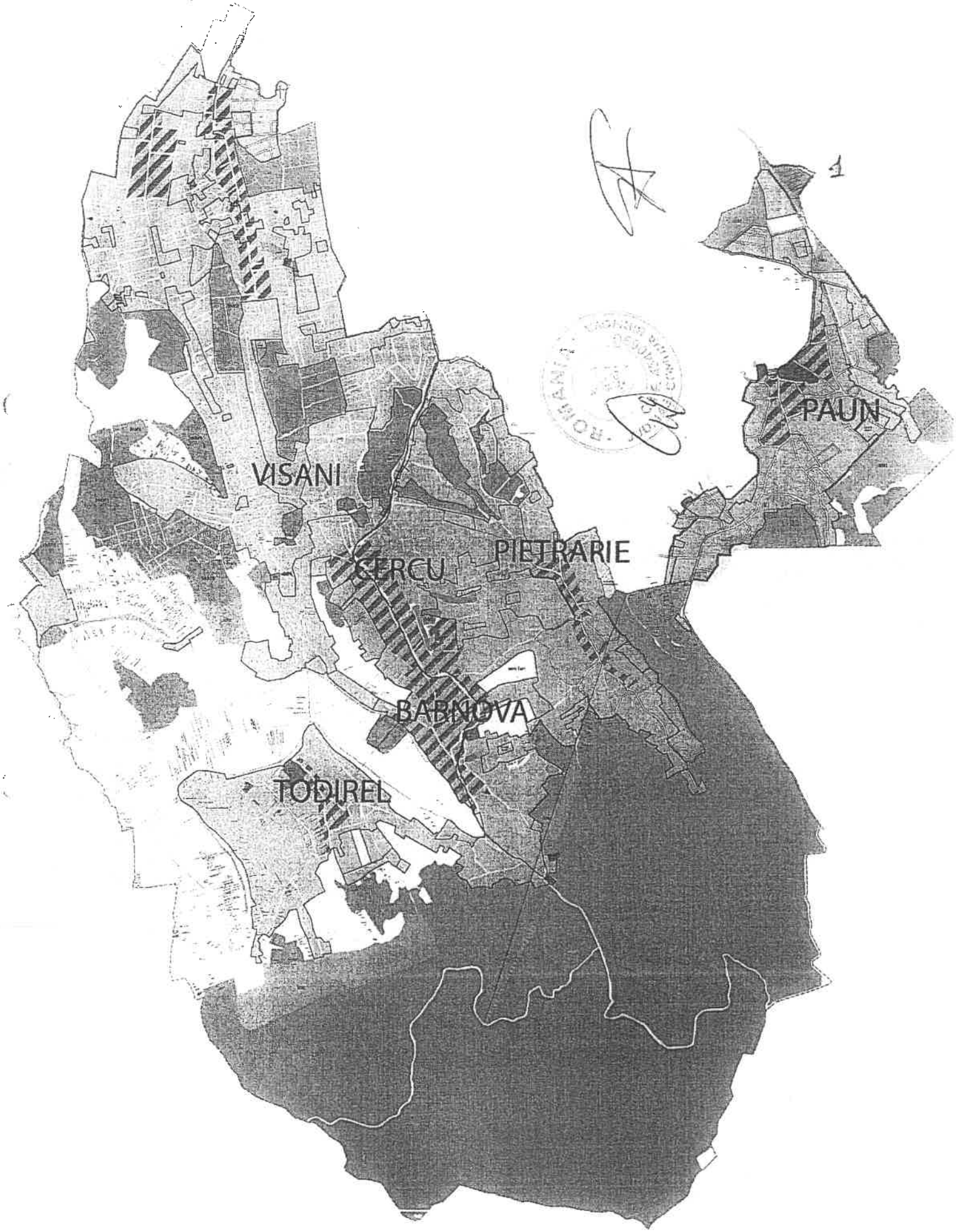

COMUNA BIRNOVA, JUD. IASI
SAT PAUN

TABEL
CU CARACTERISTICILE VEGETATIEI EXISTENTE

NR. CRT.	LOCATIE SPATIU VERDE	SUPRAFATA TOTALA (mp)	VEGETATIE EXISTENTA														OBSERVATII
			ARBORI				ARBUSTI				GARD VIU				GAZON	FLORI	
			FOIOSI		RASINOSI		FOIOSI		RASINOSI		FOIOSI		RASINOSI				
			SPECIE	NR	SPECIE	NR	SPECIE	NR	SPECIE	NR	SPECIE	NR	SPECIE	NR	MP	MP	
13	STRADA TINERETULUI	3308													3308		teren aliniament fara arbori L=0.85km
TOTAL																	

P

COMUNA BARNOVA - JUDETUL IASI

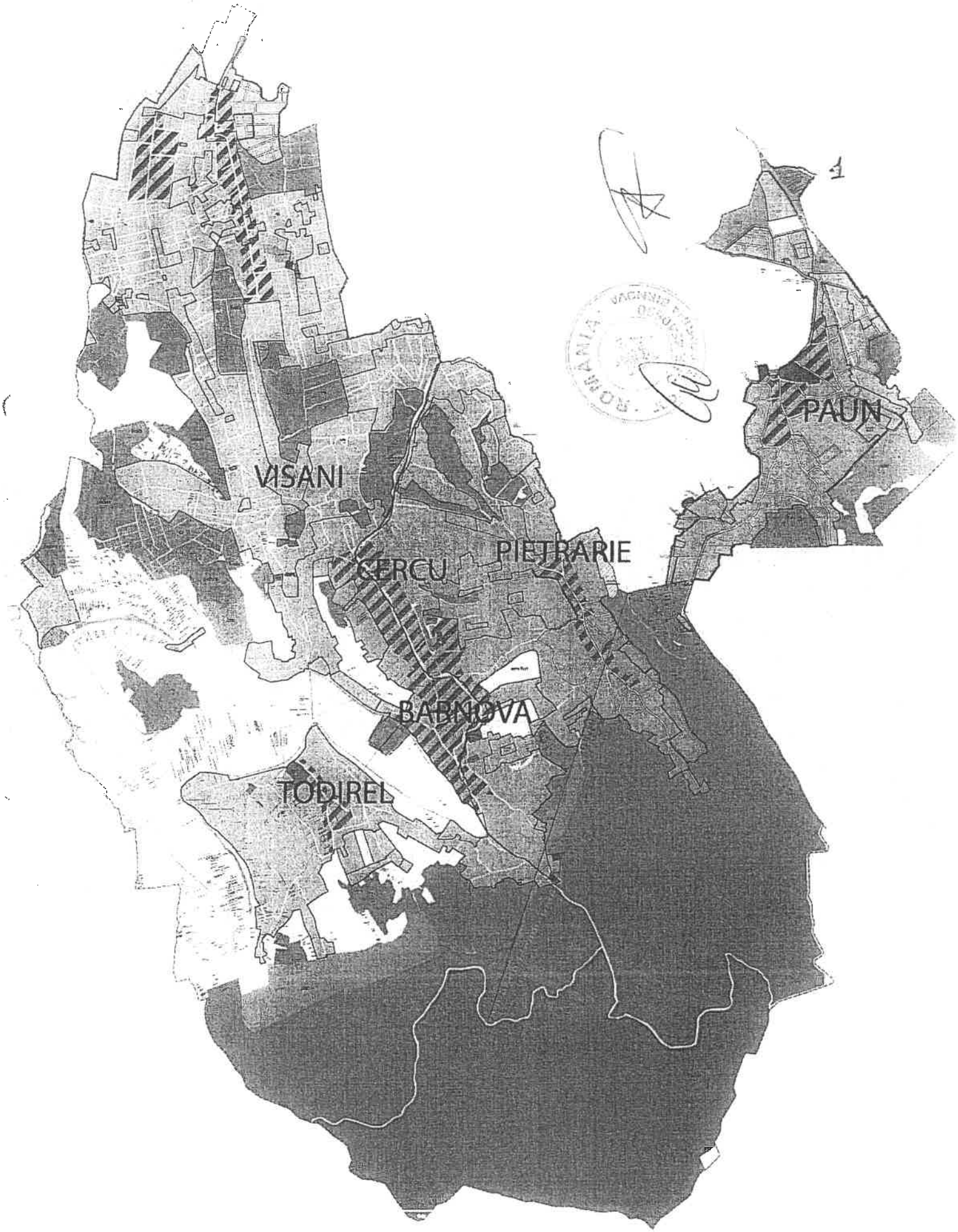

COMUNA BIRNOVA, JUD. IASI
SAT PAUN

TABEL
CU CARACTERISTICILE VEGETATIEI EXISTENTE

NR. CRT.	LOCATIE SPATIU VERDE	SUPRAFATA TOTALA (mp)	VEGETATIE EXISTENTA														OBSERVATII
			ARBORI				ARBUSTI				GARD VIU				GAZON	FLORI	
			FOIOSI		RASINOSI		FOIOSI		RASINOSI		FOIOSI		RASINOSI				
			SPECIE	NR	SPECIE	NR	SPECIE	NR	SPECIE	NR	SPECIE	NR	SPECIE	NR	MP	MP	
14	ROND DN 24	3900													3900		
TOTAL																	

P

COMUNA BARNOVA - JUDETUL IASI

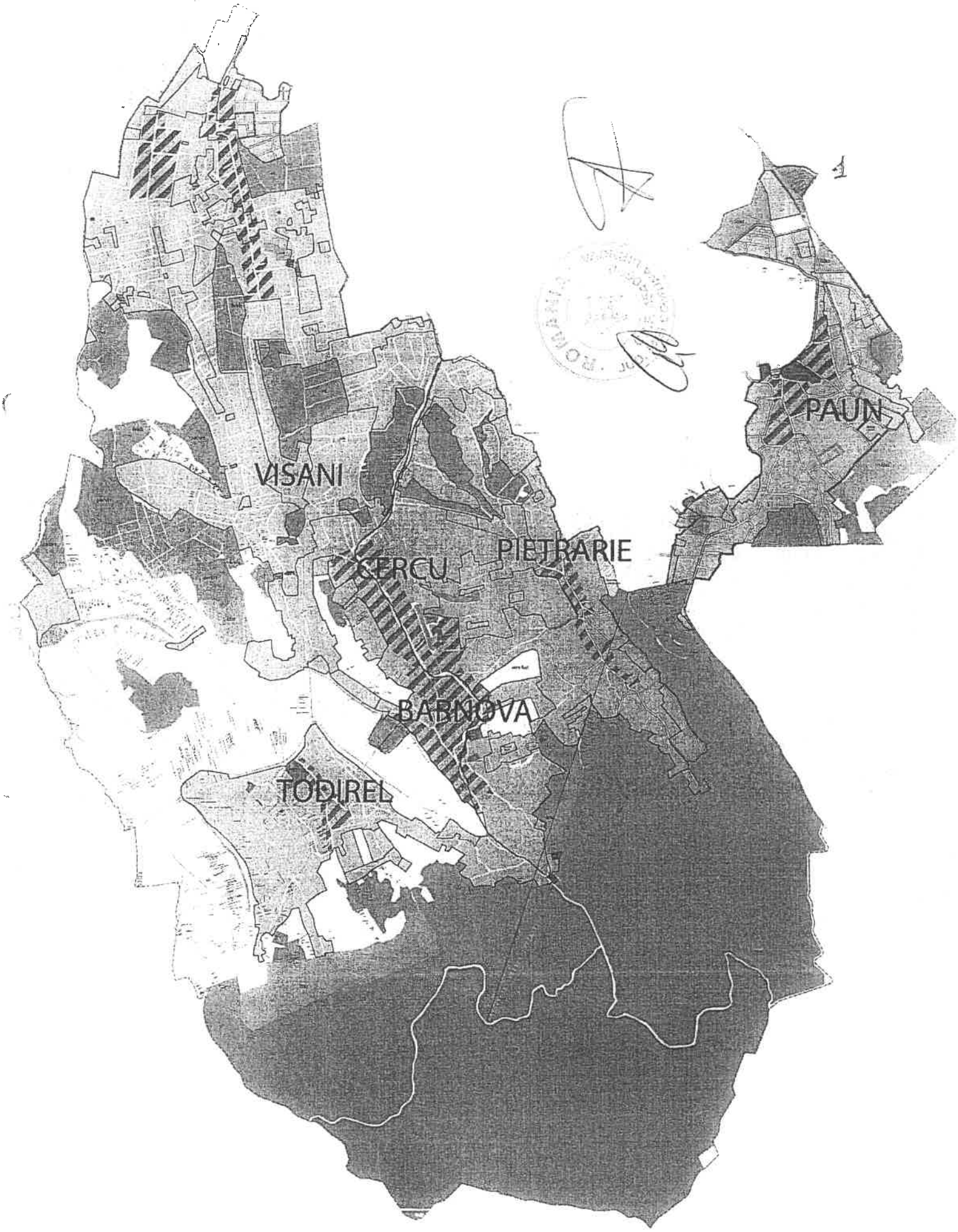

COMUNA BIRNOVA, JUD. IASI
SAT PAUN

TABEL
CU CARACTERISTICILE VEGETATIEI EXISTENTE

NR. CRT.	LOCATIE SPATIU VERDE	SUPRAFATA TOTALA (mp)	VEGETATIE EXISTENTA														OBSERVATII
			ARBORI				ARBUSTI				GARD VIU				GAZON	FLORI	
			FOIOSI		RASINOSI		FOIOSI		RASINOSI		FOIOSI		RASINOSI				
			SPECIE	NR	SPECIE	NR	SPECIE	NR	SPECIE	NR	SPECIE	NR	SPECIE	NR	MP	MP	
15	TEREN SPORT	7700													7700		
TOTAL																	

p

COMUNA BARNOVA - JUDETUL IASI

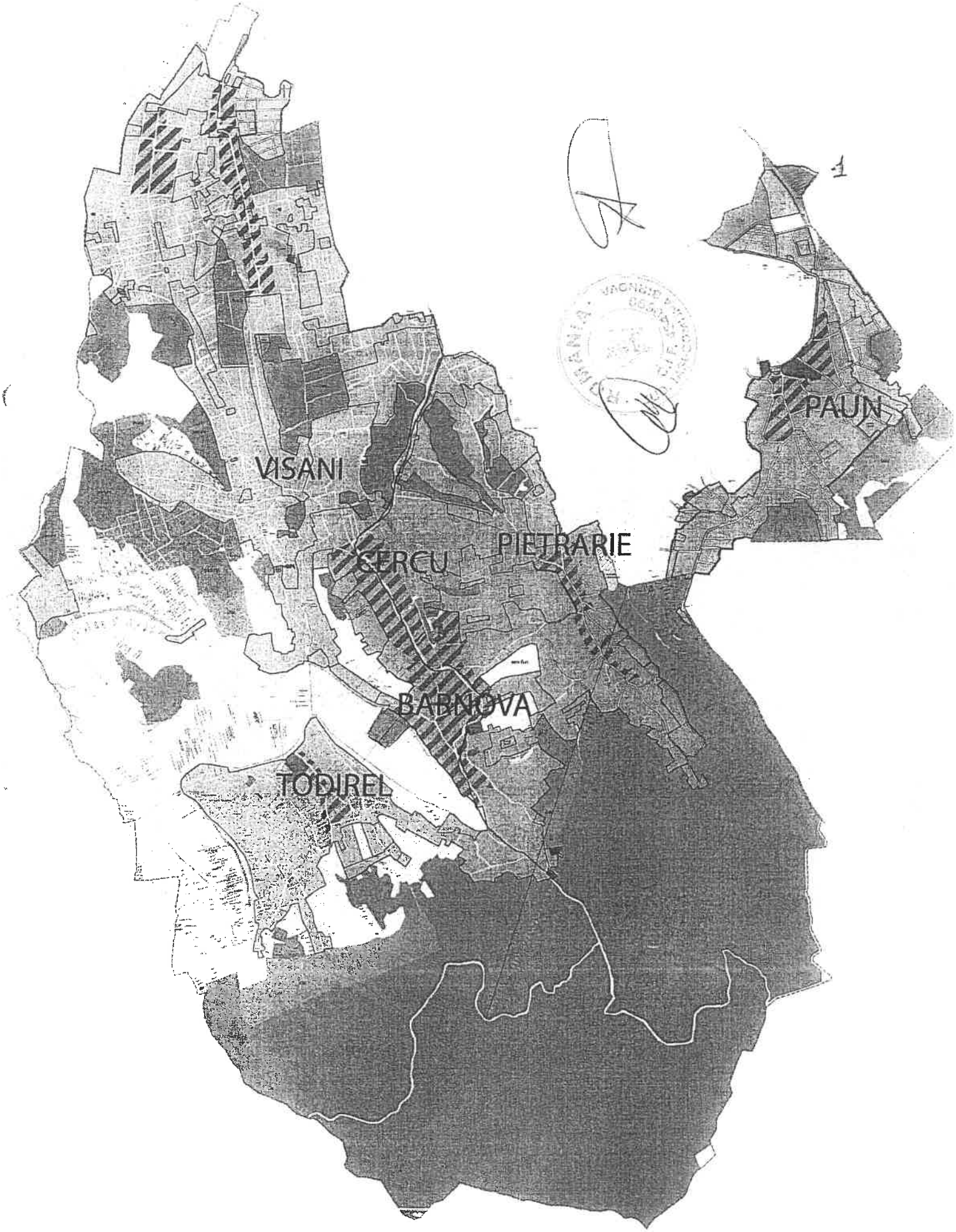

COMUNA BIRNOVA, JUD. IASI
SAT PIETRARIA

DATE DESPRE TERENUL SPATIU VERDE
SAT PIETRARIA

Proprietar/Detinator teren spatiu verde	Tip Proprietate	Mod de administrare	Categora de folosinta	Reglementare urbanistică	Suprafata masurata (mp)		Total teren spatiu verde	Observatii
					Teren exclusiv	Teren indiviziune		
1	2	3	4	5	6	7	8	9
TEREN SCOALA PIETRARIA	PRIVAT	SCOALA PIETRARIA	PASUNE , PADURE, APE	INTRAVILAN	3500		3500	
STRADA SF. AP. PETRU	PUBLIC	CONSILIUL LOCAL BIRNOVA	PASUNE	INTRAVILAN	10240		10240	
STRADA CTIN BRANCOVEANU	PUBLIC	CONSILIUL LOCAL BIRNOVA	PASUNE, CC	INTRAVILAN	6900		6900	
STRADA CAMIL PETRESCU	PUBLIC	CONSILIUL LOCAL BIRNOVA	PASUNE, CC	INTRAVILAN	8000		8000	
STRADA EMIL PALADE	PUBLIC	CONSILIUL LOCAL BIRNOVA	ARABIL, CC	INTRAVILAN	5200		5200	
STRADA MITROPOLIT CRIMCA	PUBLIC	CONSILIUL LOCAL BIRNOVA	ARABIL, CC	INTRAVILAN	4000		4000	
STRADA GRIGORE COBALCESCU	PUBLIC	CONSILIUL LOCAL BIRNOVA	LIVADA, PASUNE, PADURE	INTRAVILAN	4000		4000	
STRADA ROMANTEI	PUBLIC	CONSILIUL LOCAL BIRNOVA		INTRAVILAN	4000		4000	
STRADA DABIJA VODA	PUBLIC	CONSILIUL LOCAL BIRNOVA		INTRAVILAN	1280		1280	
STRADA MIHAI COJOCARU	PUBLIC	CONSILIUL LOCAL BIRNOVA		INTRAVILAN	2240		2240	

GROTE +BELVEDERE	PUBLIC	CONSILIUL LOCAL BIRNOVA		EXTRAVILAN	129700		129700	
TOTAL					179060		179060	

COMUNA BIRNOVA, JUD. IASI
SAT PIETRARIA

TABEL
CU CARACTERISTICILE VEGETATIEI EXISTENTE

NR. CRT.	LOCATIE SPATIU VERDE	SUPRAFATA TOTALA (mp)	VEGETATIE EXISTENTA														OBSERVATII
			ARBORI				ARBUSTI				GARD VIU				GAZON	FLORI	
			FOIOSI		RASINOSI		FOIOSI		RASINOSI		FOIOSI		RASINOSI				
			SPECIE	NR	SPECIE	NR	SPECIE	NR	SPECIE	NR	SPECIE	NR	SPECIE	NR	MP	MP	
1	PARC +TEREN SPORT+PADURE	54300	STEJARI														
			TEI														
			CARPEN														
TOTAL																	

COMUNA BARNOVA - JUDETUL IASI

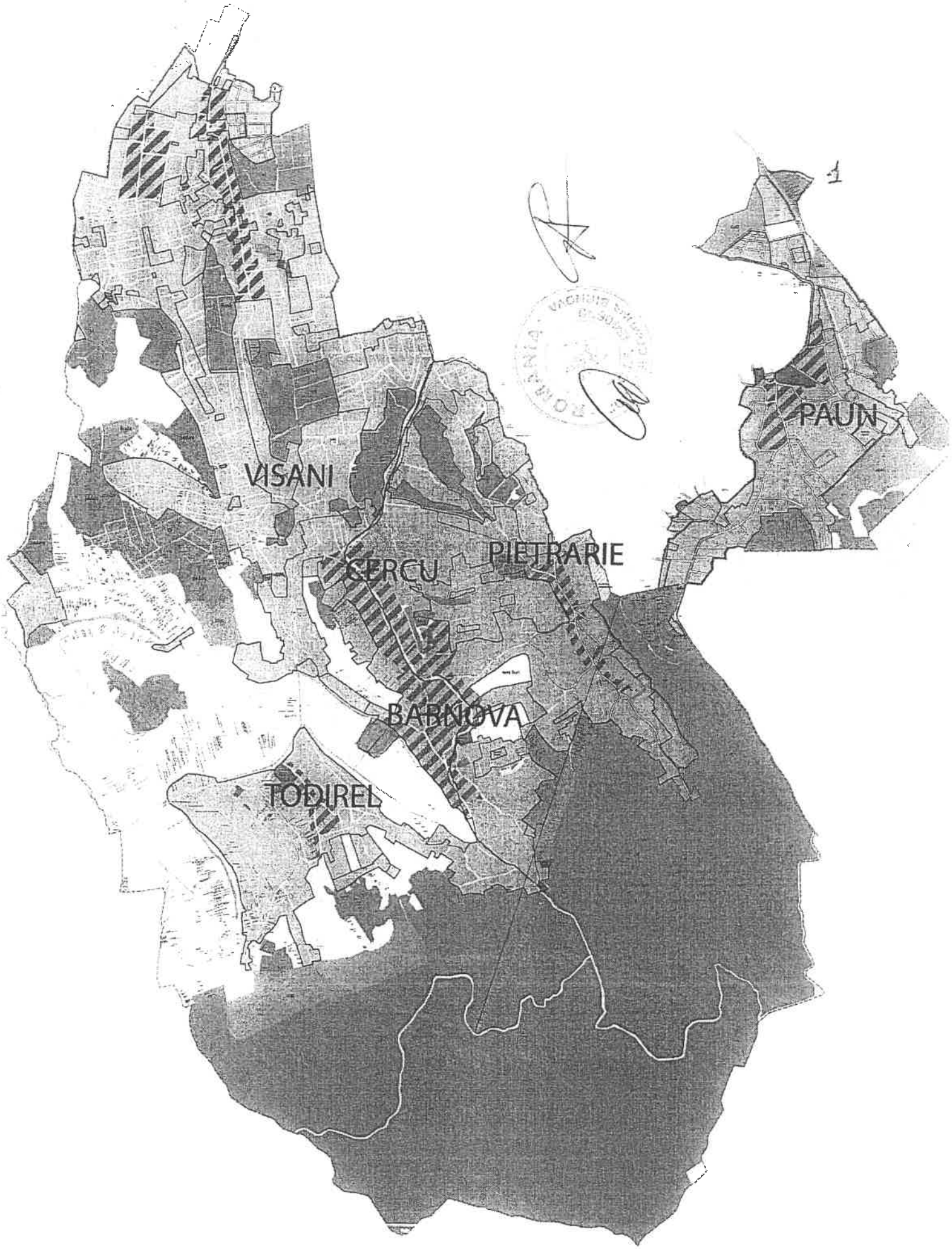

COMUNA BIRNOVA, JUD. IASI
SAT PIETRARIA

TABEL
CU CARACTERISTICILE VEGETATIEI EXISTENTE

NR. CRT.	LOCATIE SPATIU VERDE	SUPRAFATA TOTALA (mp)	VEGETATIE EXISTENTA														OBSERVATII
			ARBORI				ARBUSTI				GARD VIU				GAZON	FLORI	
			FOIOSI		RASINOSI		FOIOSI		RASINOSI		FOIOSI		RASINOSI				
			SPECIE	NR	SPECIE	NR	SPECIE	NR	SPECIE	NR	SPECIE	NR	SPECIE	NR	MP	MP	
2	STRADA SF. AP. PETRU	10240													10000		teren aliniament fara arbori L=2.5 km
TOTAL																	

COMUNA BARNOVA - JUDETUL IASI

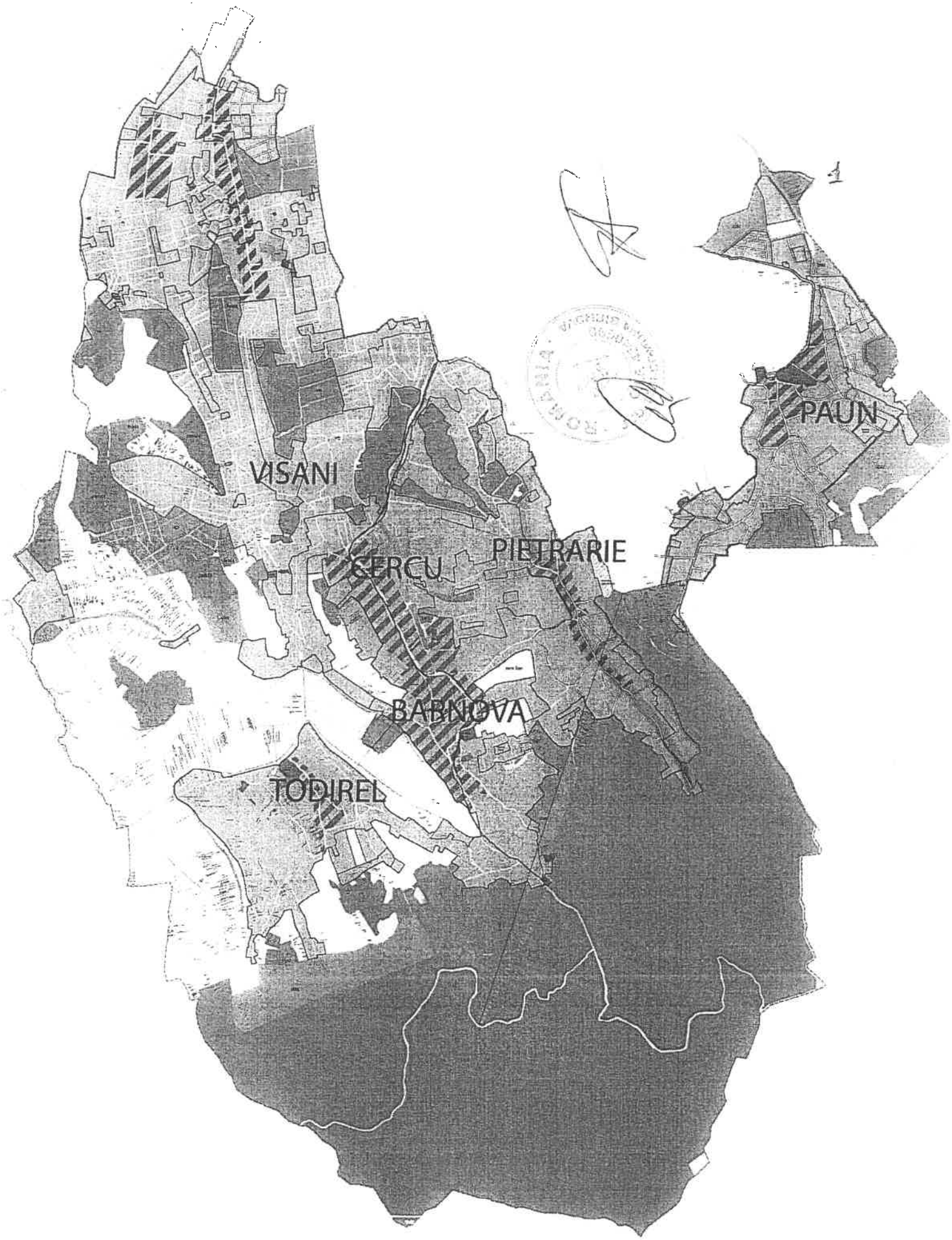

COMUNA BIRNOVA, JUD. IASI
SAT PIETRARIA

TABEL
CU CARACTERISTICILE VEGETATIEI EXISTENTE

NR. CRT.	LOCATIE SPATIU VERDE	SUPRAFATA TOTALA (mp)	VEGETATIE EXISTENTA														OBSERVATII
			ARBORI				ARBUSTI				GARD VIU				GAZON	FLORI	
			FOIOSI		RASINOSI		FOIOSI		RASINOSI		FOIOSI		RASINOSI				
			SPECIE	NR	SPECIE	NR	SPECIE	NR	SPECIE	NR	SPECIE	NR	SPECIE	NR	MP	MP	
3	STRADA CTIN BRANCOVEANU	6900													6900		teren aliniament fara arbori L=1.7 km
TOTAL		6900													6900		

COMUNA BARNOVA - JUDETUL IASI

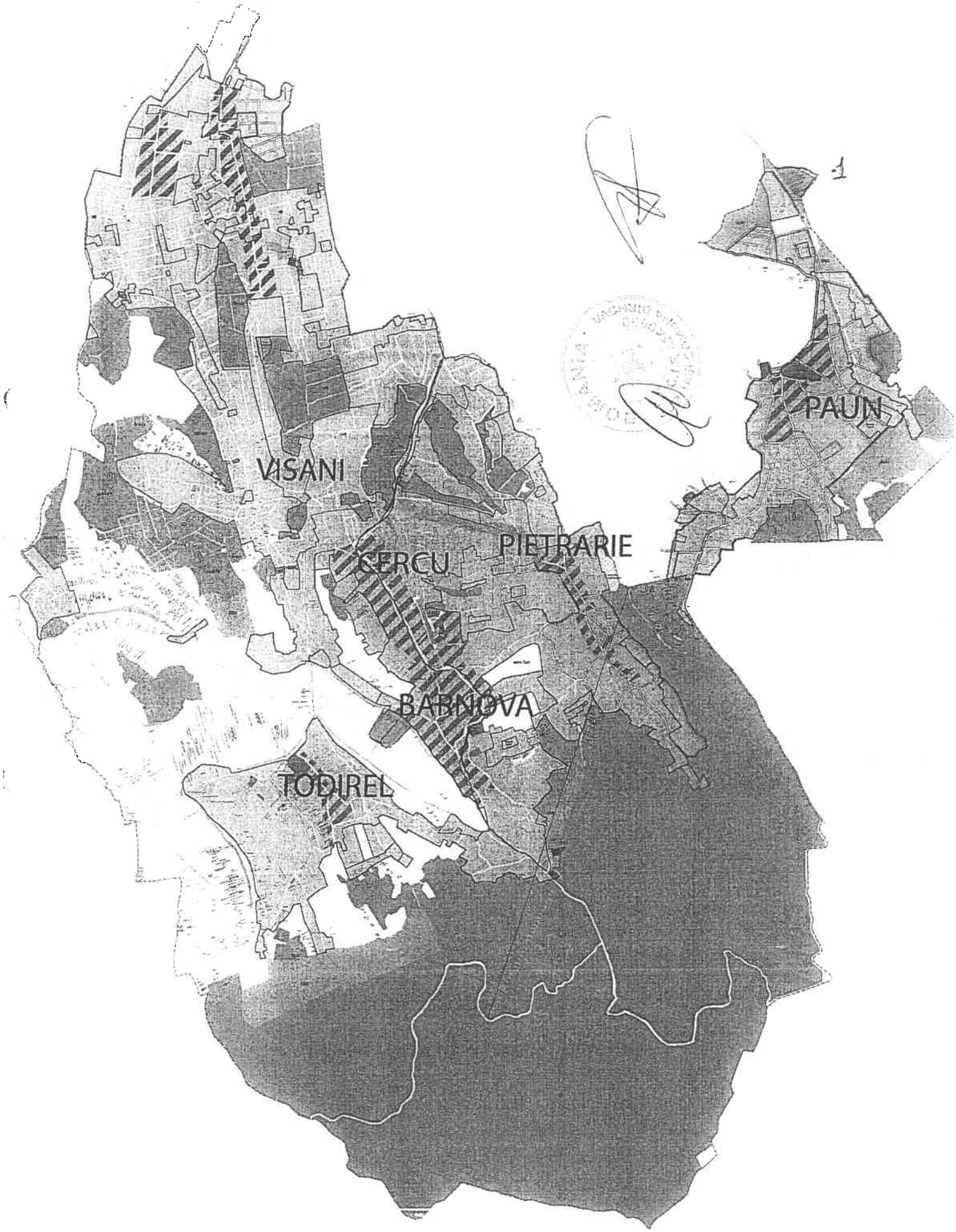

COMUNA BIRNOVA, JUD. IASI
SAT PIETRARIA

TABEL
CU CARACTERISTICILE VEGETATIEI EXISTENTE

NR. CRT.	LOCATIE SPATIU VERDE	SUPRAFATA TOTALA (mp)	VEGETATIE EXISTENTA														OBSERVATII
			ARBORI				ARBUSTI				GARD VIU				GAZON	FLORI	
			FOIOSI		RASINOSI		FOIOSI		RASINOSI		FOIOSI		RASINOSI				
			SPECIE	NR	SPECIE	NR	SPECIE	NR	SPECIE	NR	SPECIE	NR	SPECIE	NR	MP	MP	
4	STRADA CAMIL PETRESCU	8000													8000		teren
																	aliniament
																	fara arbori
																	L=2 km
TOTAL																	

COMUNA BARNOVA - JUDETUL IASI

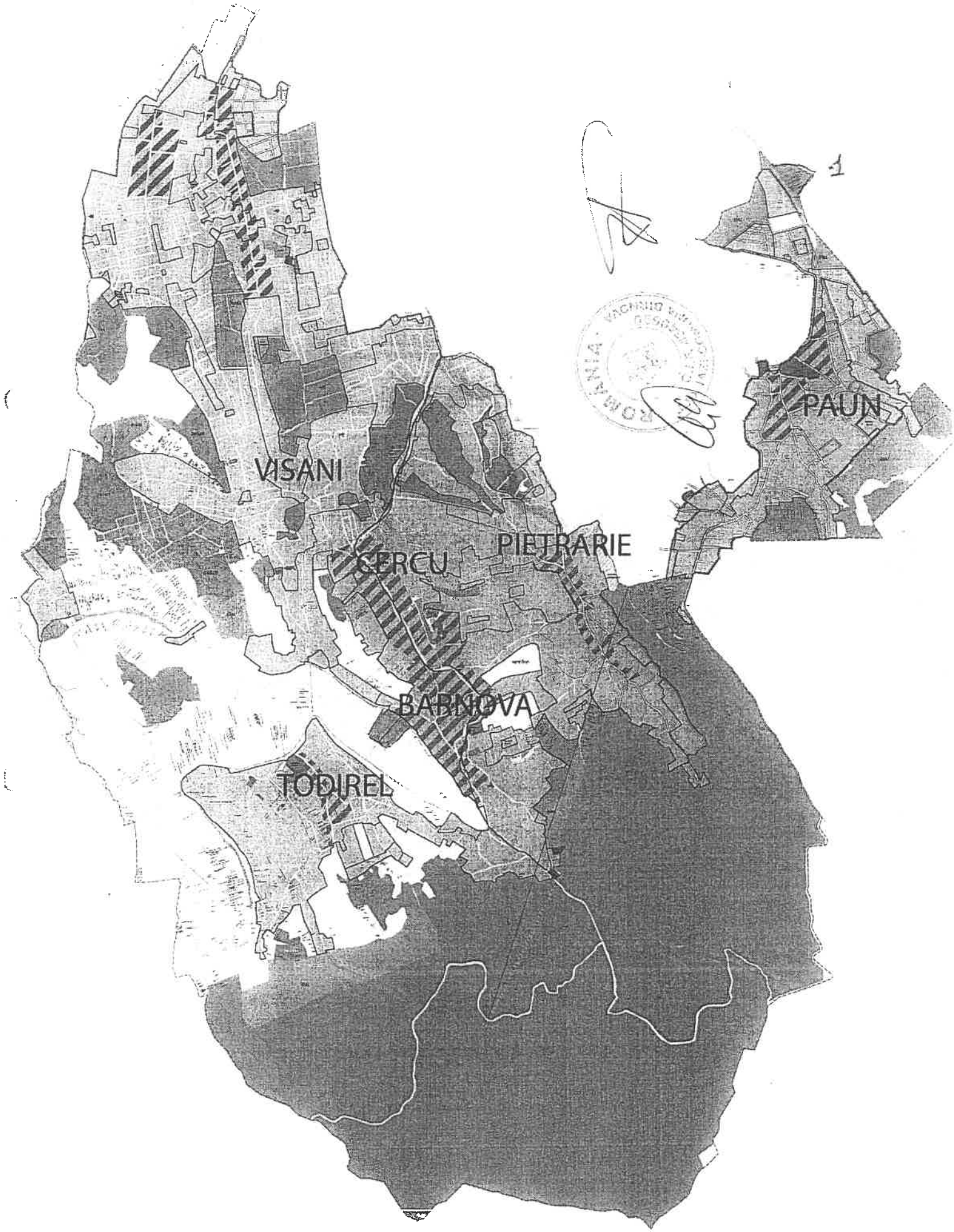

COMUNA BIRNOVA, JUD. IASI
SAT PIETRARIA

TABEL
CU CARACTERISTICILE VEGETATIEI EXISTENTE

NR. CRT.	LOCATIE SPATIU VERDE	SUPRAFATA TOTALA (mp)	VEGETATIE EXISTENTA														OBSERVATII
			ARBORI				ARBUSTI				GARD VIU				GAZON	FLORI	
			FOIOSI		RASINOSI		FOIOSI		RASINOSI		FOIOSI		RASINOSI				
			SPECIE	NR	SPECIE	NR	SPECIE	NR	SPECIE	NR	SPECIE	NR	SPECIE	NR	MP	MP	
5	STRADA EMIL PALADE	5200													5200		teren
																	aliniament
																	fara arbori
																	L=1.3 km
TOTAL																	

COMUNA BARNOVA - JUDETUL IASI

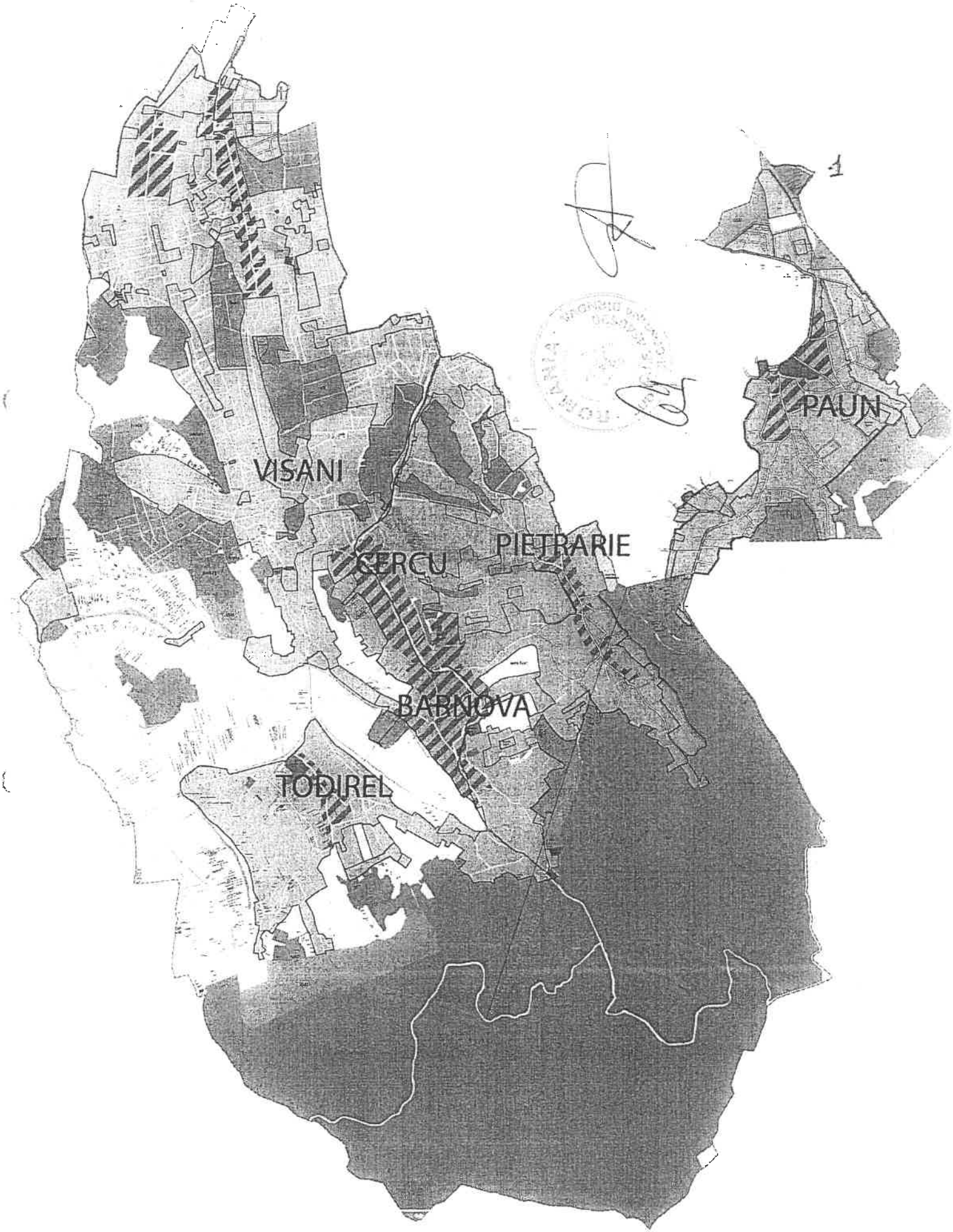

COMUNA BIRNOVA, JUD. IASI
SAT PIETRARIA

TABEL
CU CARACTERISTICILE VEGETATIEI EXISTENTE

NR. CRT.	LOCATIE SPATIU VERDE	SUPRAFATA TOTALA (mp)	VEGETATIE EXISTENTA														OBSERVATII
			ARBORI				ARBUSTI				GARD VIU				GAZON	FLORI	
			FOIOSI		RASINOSI		FOIOSI		RASINOSI		FOIOSI		RASINOSI				
			SPECIE	NR	SPECIE	NR	SPECIE	NR	SPECIE	NR	SPECIE	NR	SPECIE	NR	MP	MP	
6	STRADA MITROPOLIT CRIMCA	4000													4000		teren
																	alinlament
																	fara arbori
																	L=1 km
TOTAL																	

COMUNA BARNOVA - JUDETUL IASI

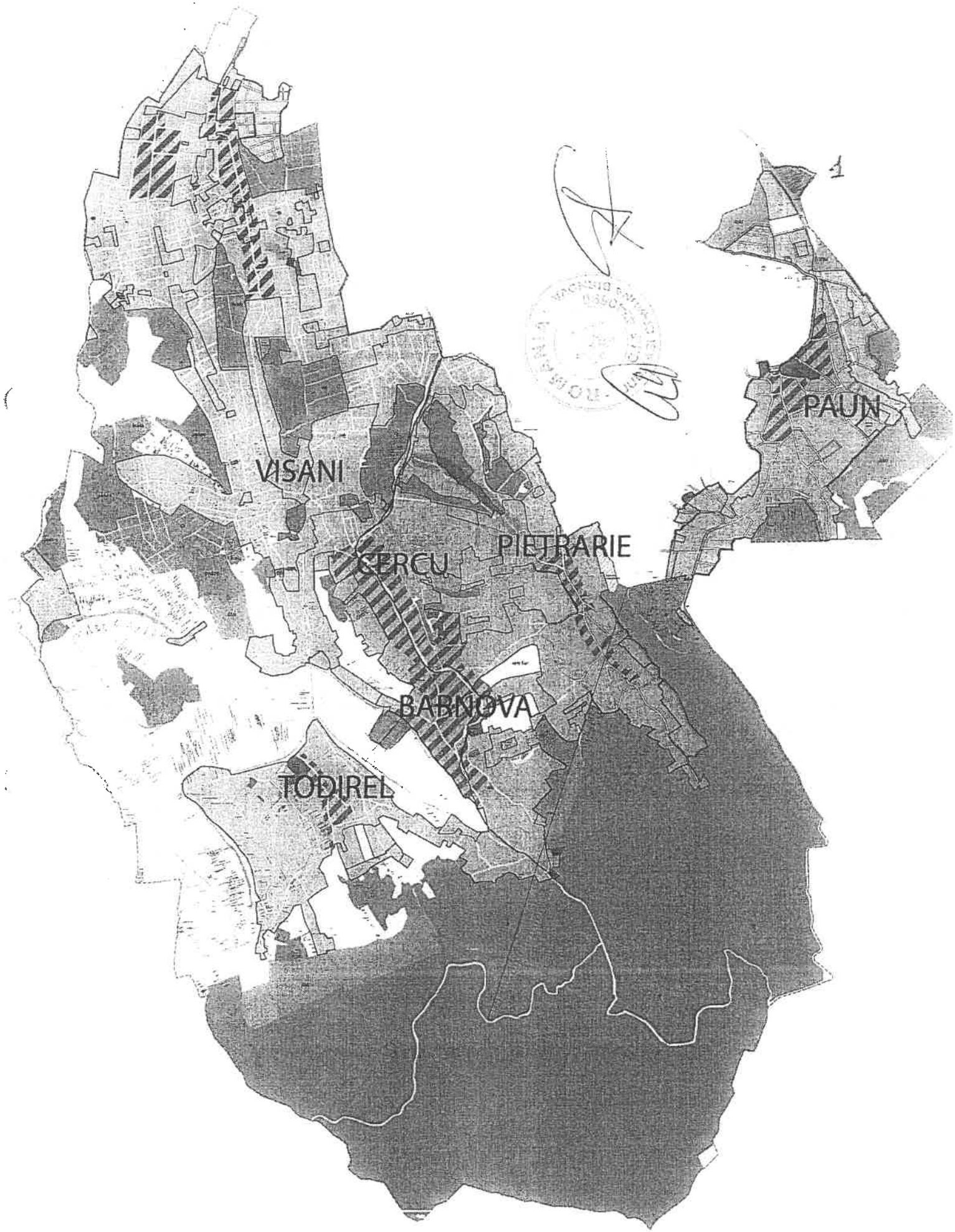

COMUNA BIRNOVA, JUD. IASI
SAT PIETRARIA

TABEL
CU CARACTERISTICILE VEGETATIEI EXISTENTE

NR. CRT.	LOCATIE SPATIU VERDE	SUPRAFATA TOTALA (mp)	VEGETATIE EXISTENTA														OBSERVATII
			ARBORI				ARBUSTI				GARD VIU				GAZON	FLORI	
			FOIOSI		RASINOSI		FOIOSI		RASINOSI		FOIOSI		RASINOSI				
			SPECIE	NR	SPECIE	NR	SPECIE	NR	SPECIE	NR	SPECIE	NR	SPECIE	NR	MP	MP	
7	STRADA GRIGORE COBALCESCU	4000													4000		teren
																	aliniament
																	fara arbori
																	L=1 km
TOTAL																	

COMUNA BARNOVA - JUDETUL IASI

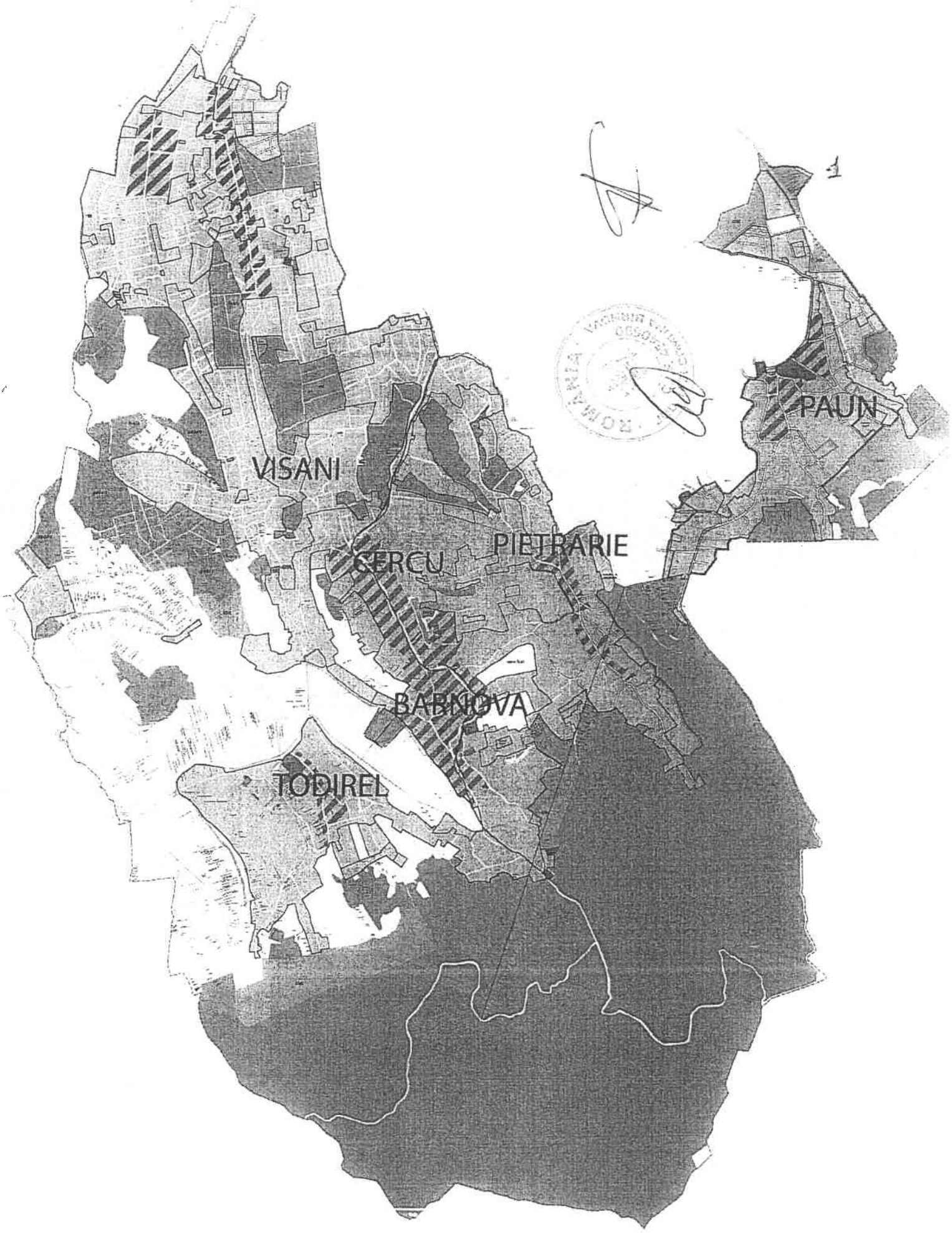

COMUNA BIRNOVA, JUD. IASI
SAT PIETRARIA

TABEL
CU CARACTERISTICILE VEGETATIEI EXISTENTE

NR. CRT.	LOCATIE SPATIU VERDE	SUPRAFATA TOTALA (mp)	VEGETATIE EXISTENTA														OBSERVATII
			ARBORI				ARBUSTI				GARD VIU				GAZON	FLORI	
			FOIOSI		RASINOSI		FOIOSI		RASINOSI		FOIOSI		RASINOSI				
			SPECIE	NR	SPECIE	NR	SPECIE	NR	SPECIE	NR	SPECIE	NR	SPECIE	NR	MP	MP	
8	STRADA ROMANTEI	4000	SALCAM				ALUNI								4000		teren
			TEI														alinlament
																	fara arbori
																	L=1 km
TOTAL																	

COMUNA BIRNOVA, JUD. IASI
SAT PIETRARIA

TABEL
CU CARACTERISTICILE VEGETATIEI EXISTENTE

NR. CRT.	LOCATIE SPATIU VERDE	SUPRAFATA TOTALA (mp)	VEGETATIE EXISTENTA														OBSERVATII
			ARBORI				ARBUSTI				GARD VIU				GAZON	FLORI	
			FOIOSI		RASINOSI		FOIOSI		RASINOSI		FOIOSI		RASINOSI				
			SPECIE	NR	SPECIE	NR	SPECIE	NR	SPECIE	NR	SPECIE	NR	SPECIE	NR	MP	MP	
9	STRADA DABIJA VODA	1280													1280		teren aliniament fara arbori L=0.30km
TOTAL																	

COMUNA BARNOVA - JUDETUL IASI

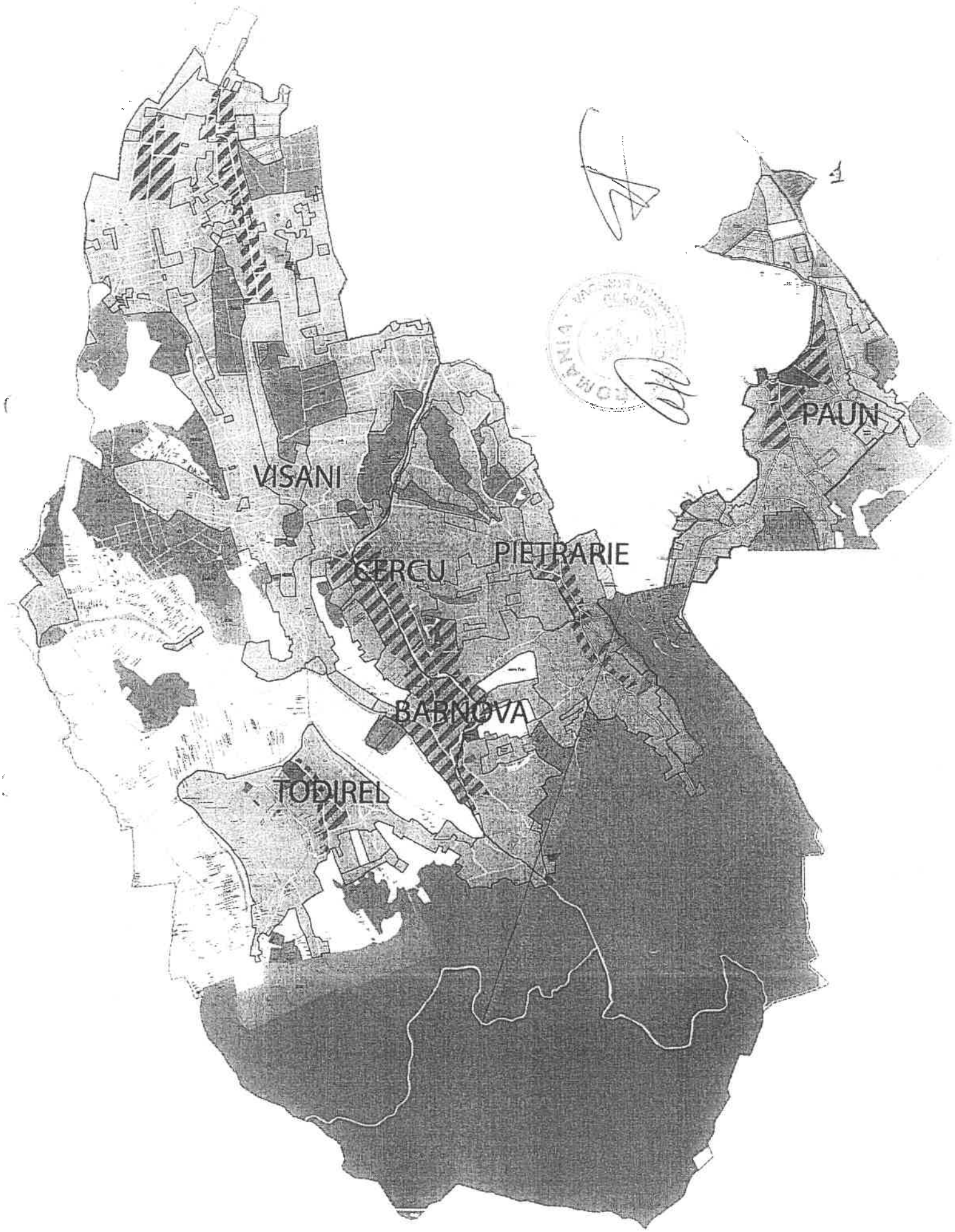

COMUNA BARNOVA - JUDETUL IASI

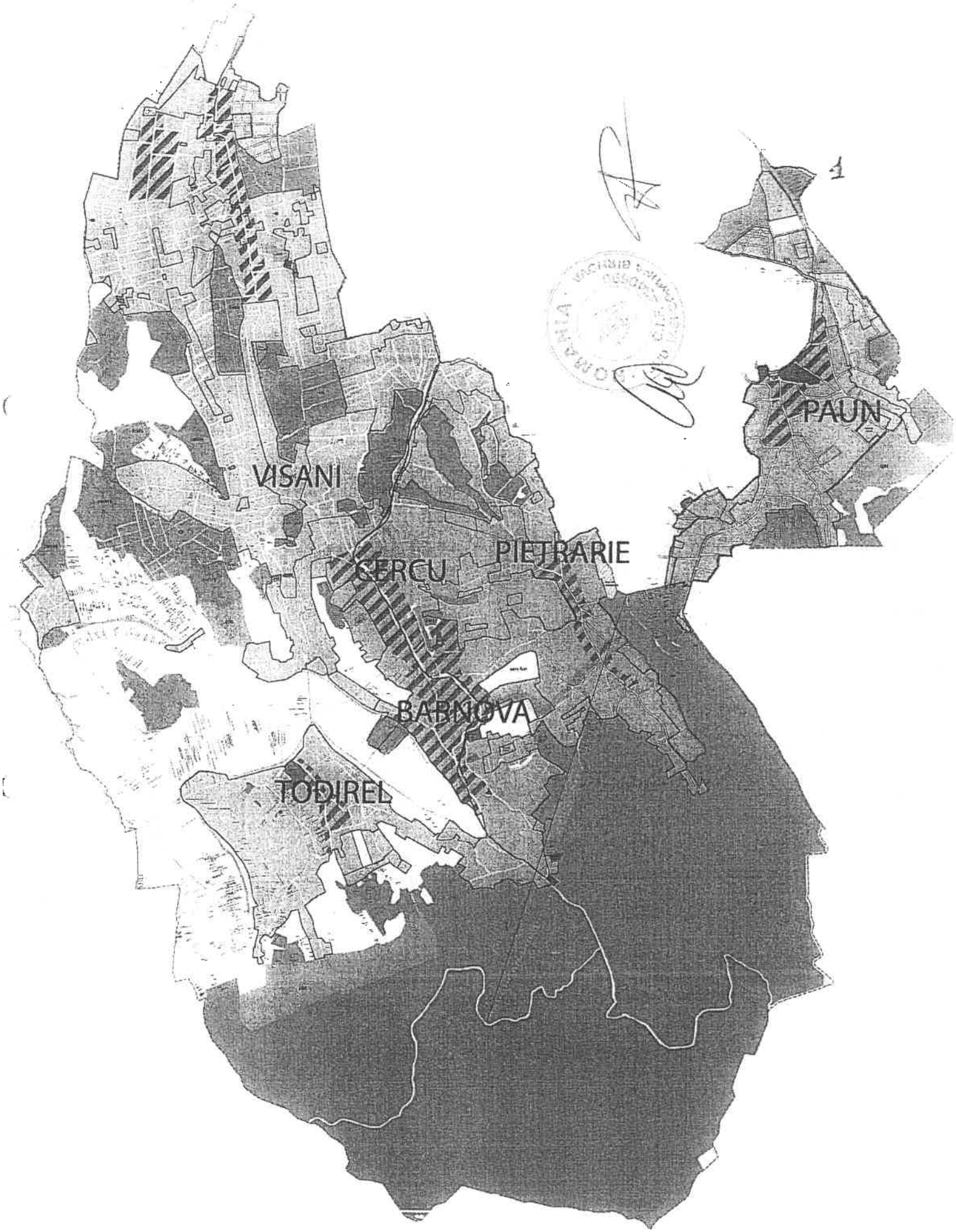

COMUNA BIRNOVA, JUD. IASI
SAT PIETRARIA

TABEL
CU CARACTERISTICILE VEGETATIEI EXISTENTE

NR. CRT.	LOCATIE SPATIU VERDE	SUPRAFATA TOTALA (mp)	VEGETATIE EXISTENTA														OBSERVATII
			ARBORI				ARBUSTI				GARD VIU				GAZON	FLORI	
			FOIOSI		RASINOSI		FOIOSI		RASINOSI		FOIOSI		RASINOSI				
			SPECIE	NR	SPECIE	NR	SPECIE	NR	SPECIE	NR	SPECIE	NR	SPECIE	NR	MP	MP	
10	STRADA MIHAI COJOCARU	2240													2240		teren aliniament fara arbori L=0.60km
TOTAL																	

COMUNA BARNOVA - JUDETUL IASI

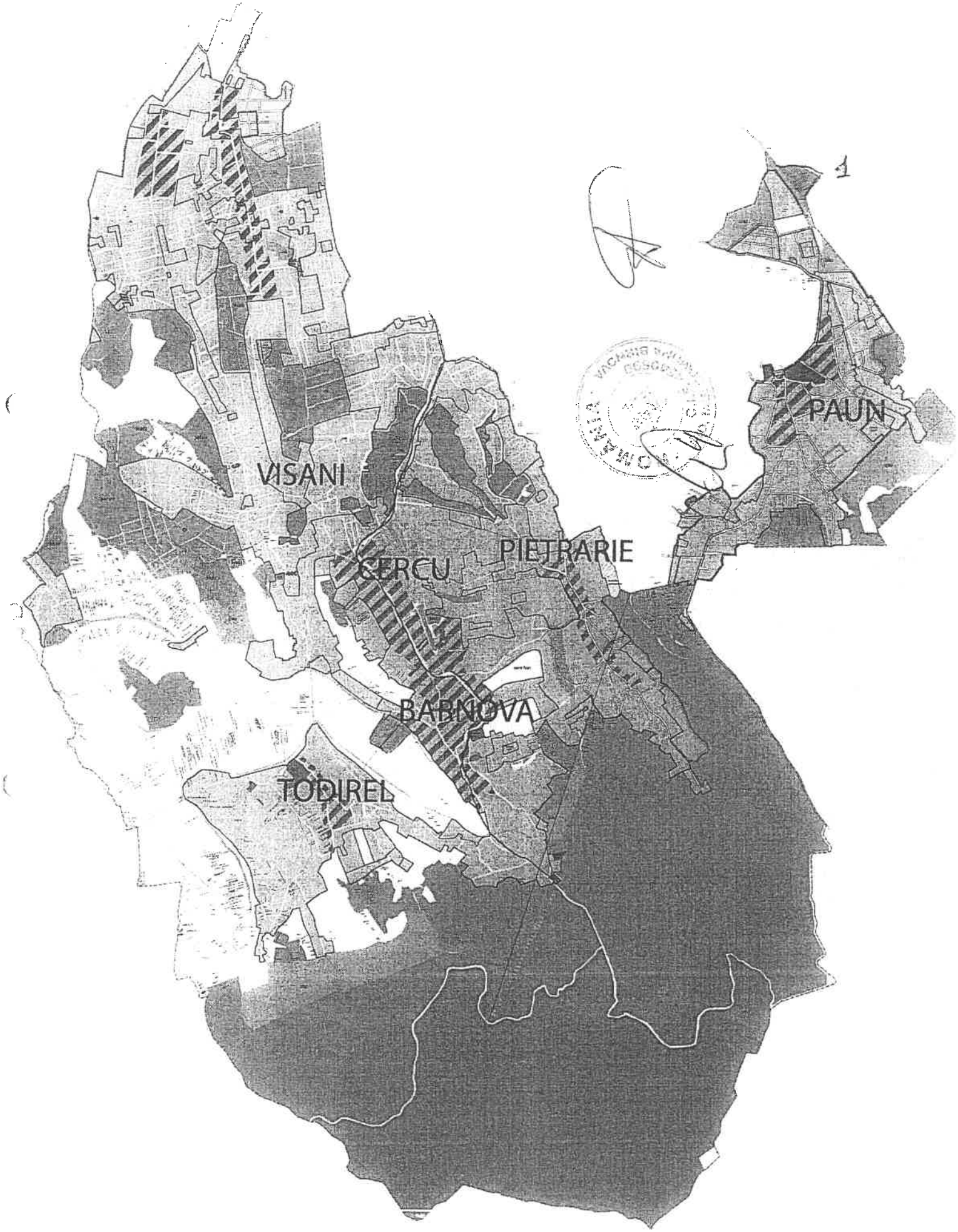

COMUNA BIRNOVA, JUD. IASI
SAT PIETRARIA

TABEL
CU CARACTERISTICILE VEGETATIEI EXISTENTE

NR. CRT.	LOCATIE SPATIU VERDE	SUPRAFATA TOTALA (mp)	VEGETATIE EXISTENTA														OBSERVATII
			ARBORI				ARBUSTI				GARD VIU				GAZON	FLORI	
			FOIOSI		RASINOSI		FOIOSI		RASINOSI		FOIOSI		RASINOSI				
			SPECIE	NR	SPECIE	NR	SPECIE	NR	SPECIE	NR	SPECIE	NR	SPECIE	NR	MP	MP	
11	GROTE +BELVEDERE	129700	FAG		PIN		ALUNI										
			CARPEN														
			TEI														
TOTAL																	

P

COMUNA BARNOVA - JUDETUL IASI

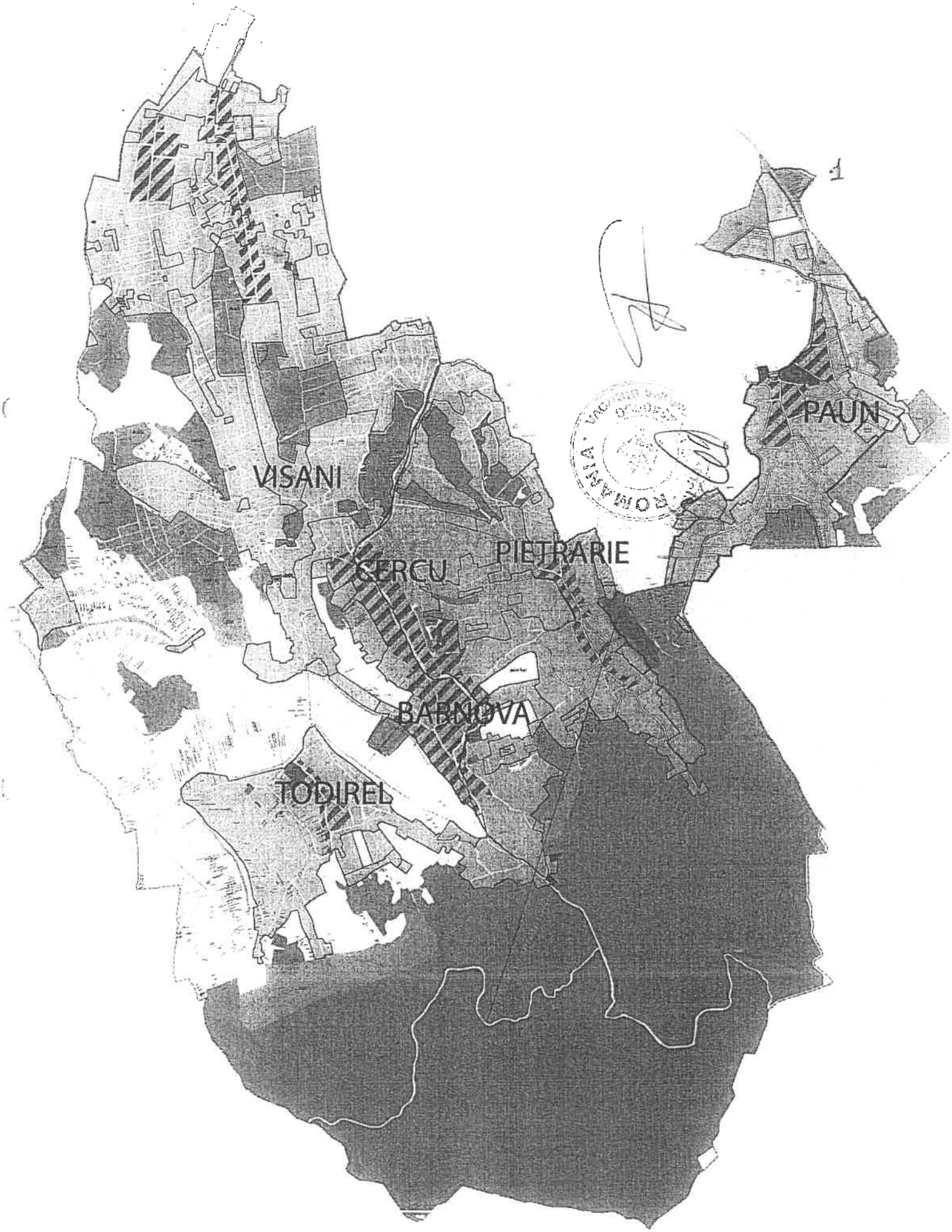

COMUNA BIRNOVA, JUD. IASI
SAT TODIREL

DATE DESPRE TERENUL SPATIU VERDE
SAT TODIREL

Proprietar/Detinator teren spatiu verde	Tip Proprietate	Mod de administrare	Categora de folosinta	Reglementare urbanistică	Suprafata masurata (mp)		Total teren spatiu verde	Observatii
					Teren exclusiv	Teren indiviziune		
1	2	3	4	5	6	7	8	9
STRADA SF. CTIN SI ELENA	PUBLIC	CONSILIUL JUDETEAN IASI	PASUNE	INTRAVILAN	7532		7532	
SCOALA+GRADINITA+MONUMENT	PRIVAT	SCOALA TODIREL	PASUNE	INTRAVILAN	6552		6552	
STRADA MATEI BASARAB	PUBLIC	CONSILIUL LOCAL BIRNOVA	PASUNE	INTRAVILAN	7824		7824	
STRADA CALEA CODRULUI	PUBLIC	CONSILIUL LOCAL BIRNOVA	PASUNE	INTRAVILAN	8420		8420	
STRADA PIRAUL BATRANESC	PUBLIC	CONSILIUL LOCAL BIRNOVA	PASUNE	INTRAVILAN	6836		6836	
STRADA ELENA FARAGO	PUBLIC	CONSILIUL LOCAL BIRNOVA	PASUNE	INTRAVILAN	2800		2800	
STRADA DOAMNA RUXANDA	PUBLIC	CONSILIUL LOCAL BIRNOVA	PASUNE	INTRAVILAN	2800		2800	
FUNDAC DRUMUL POPII	PUBLIC	CONSILIUL LOCAL BIRNOVA	PASUNE	INTRAVILAN	3376		3376	
STRADA CIER	PUBLIC	CONSILIUL LOCAL BIRNOVA	PASUNE	INTRAVILAN	2240		2240	
STRADA DR MORAR	PUBLIC	CONSILIUL LOCAL BIRNOVA	PASUNE	INTRAVILAN	1200		1200	
PADURE SALCAM	PRIVAT	OCOL SILVIC CIUREA	PADURE	INTRAVILAN	56500		56500	
TOTAL					106080		106080	

COMUNA BIRNOVA, JUD. IASI
SAT TODIREL

TABEL
CU CARACTERISTICILE VEGETATIEI EXISTENTE

NR. CRT.	LOCATIE SPATIU VERDE	SUPRAFATA TOTALA (mp)	VEGETATIE EXISTENTA														OBSERVATII
			ARBORI				ARBUSTI				GARD VIU				GAZON	FLORI	
			FOIOSI		RASINOSI		FOIOSI		RASINOSI		FOIOSI		RASINOSI				
			SPECIE	NR	SPECIE	NR	SPECIE	NR	SPECIE	NR	SPECIE	NR	SPECIE	NR	MP	MP	
1	STRADA SF. CTIN SI ELENA	7532													7532		teren aliniament fara arbori L=1.90km
TOTAL																	

P

COMUNA BARNOVA - JUDETUL IASI

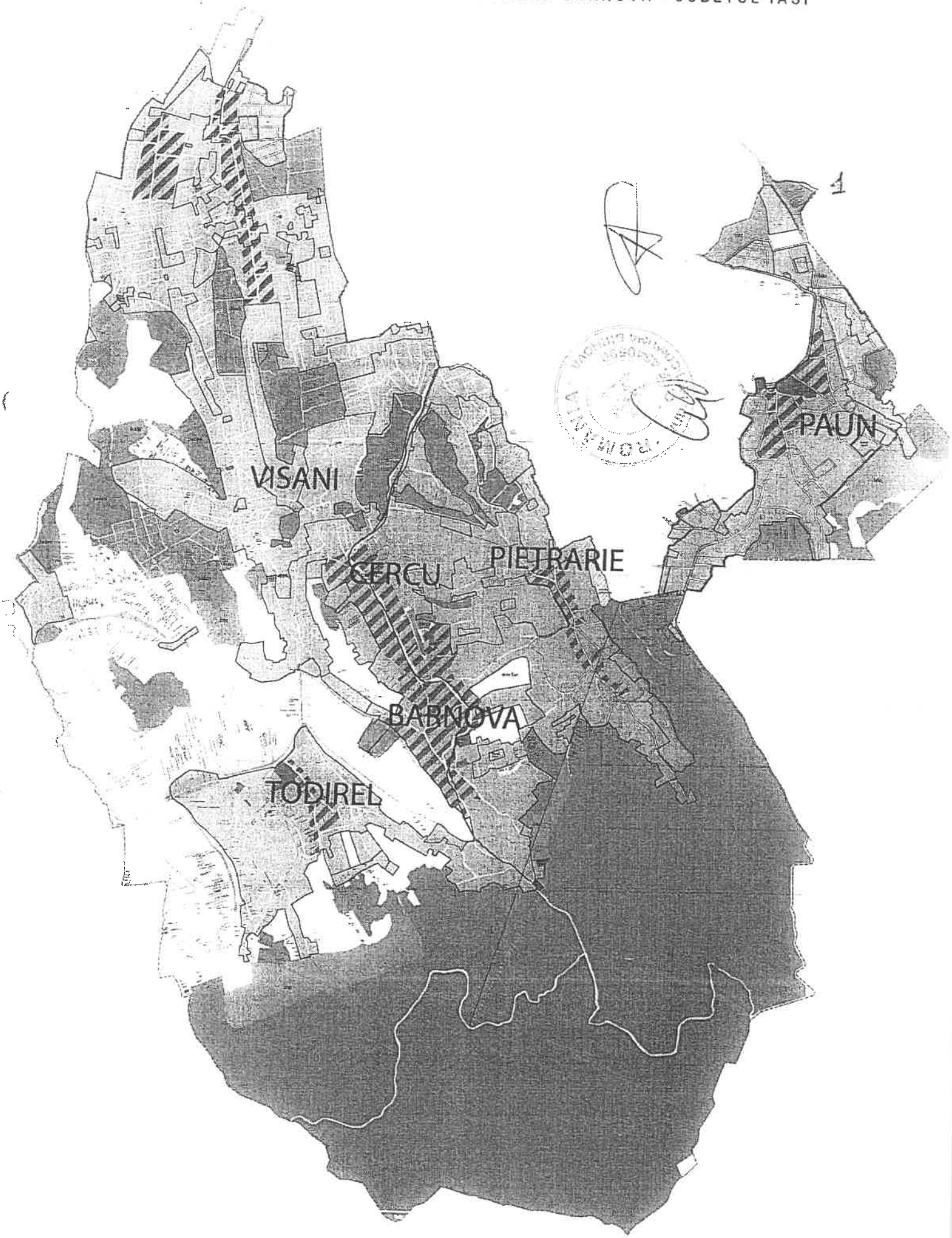

COMUNA BIRNOVA, JUD. IASI
SAT TODIREL

TABEL
CU CARACTERISTICILE VEGETATIEI EXISTENTE

NR. CRT.	LOCATIE SPATIU VERDE	SUPRAFATA TOTALA (mp)	VEGETATIE EXISTENTA														OBSERVATII
			ARBORI				ARBUSTI				GARD VIU				GAZON	FLORI	
			FOIOSI		RASINOSI		FOIOSI		RASINOSI		FOIOSI		RASINOSI				
			SPECIE	NR	SPECIE	NR	SPECIE	NR	SPECIE	NR	SPECIE	NR	SPECIE	NR	MP	MP	
2	SCOALA+GRADINITA+ MONUMENT	6552													6552		
TOTAL																	

COMUNA BARNOVA - JUDETUL IASI

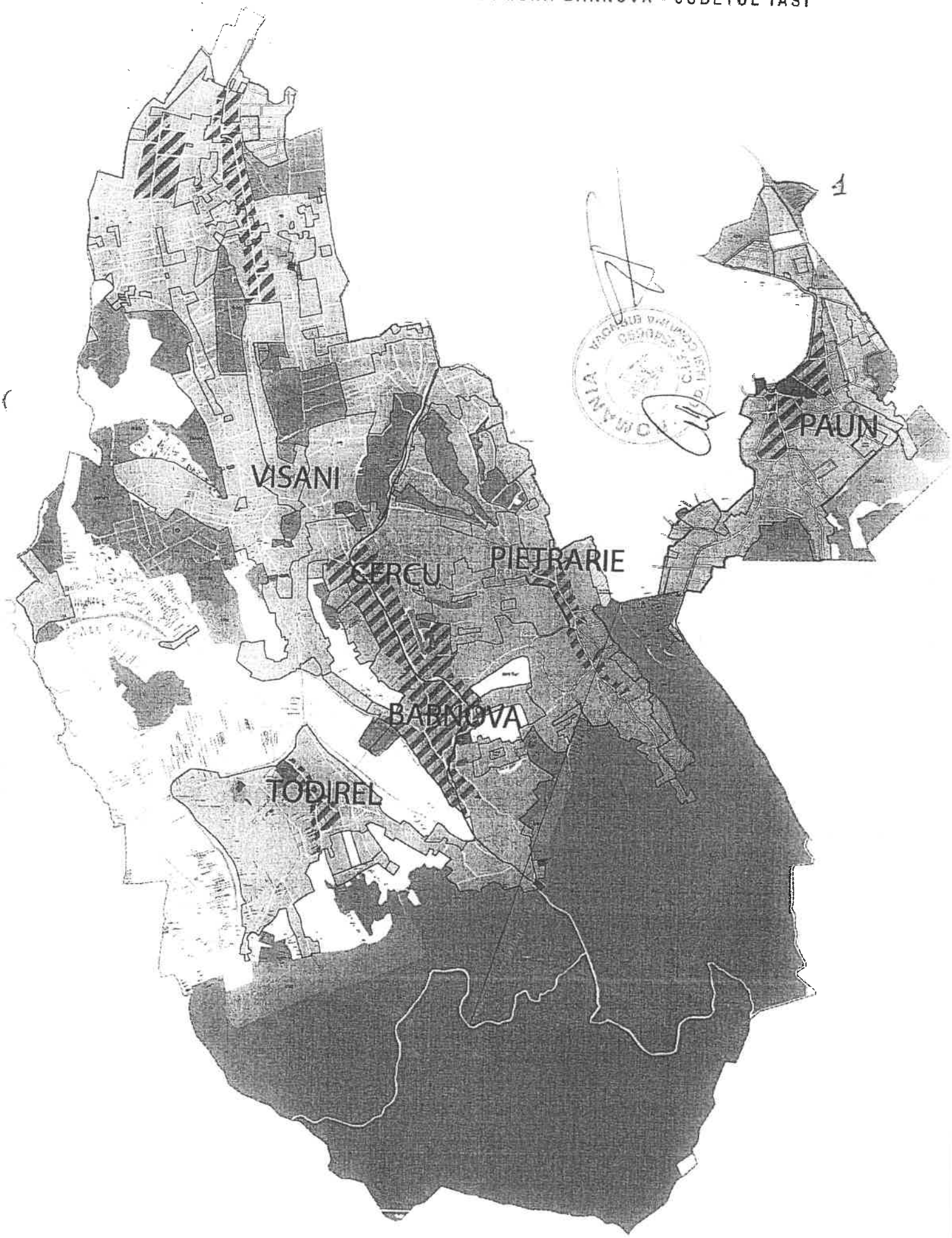

p

COMUNA BIRNOVA, JUD. IASI
SAT TODIREL

TABEL
CU CARACTERISTICILE VEGETATIEI EXISTENTE

NR. CRT.	LOCATIE SPATIU VERDE	SUPRAFATA TOTALA (mp)	VEGETATIE EXISTENTA														OBSERVATII
			ARBORI				ARBUSTI				GARD VIU				GAZON	FLORI	
			FOIOSI		RASINOSI		FOIOSI		RASINOSI		FOIOSI		RASINOSI				
			SPECIE	NR	SPECIE	NR	SPECIE	NR	SPECIE	NR	SPECIE	NR	SPECIE	NR	MP	MP	
3	STRADA MATEI BASARAB	7824													7824		teren
																	alinlament
																	fara arbori
																	L=2Km
TOTAL																	

COMUNA BARNOVA - JUDETUL IASI

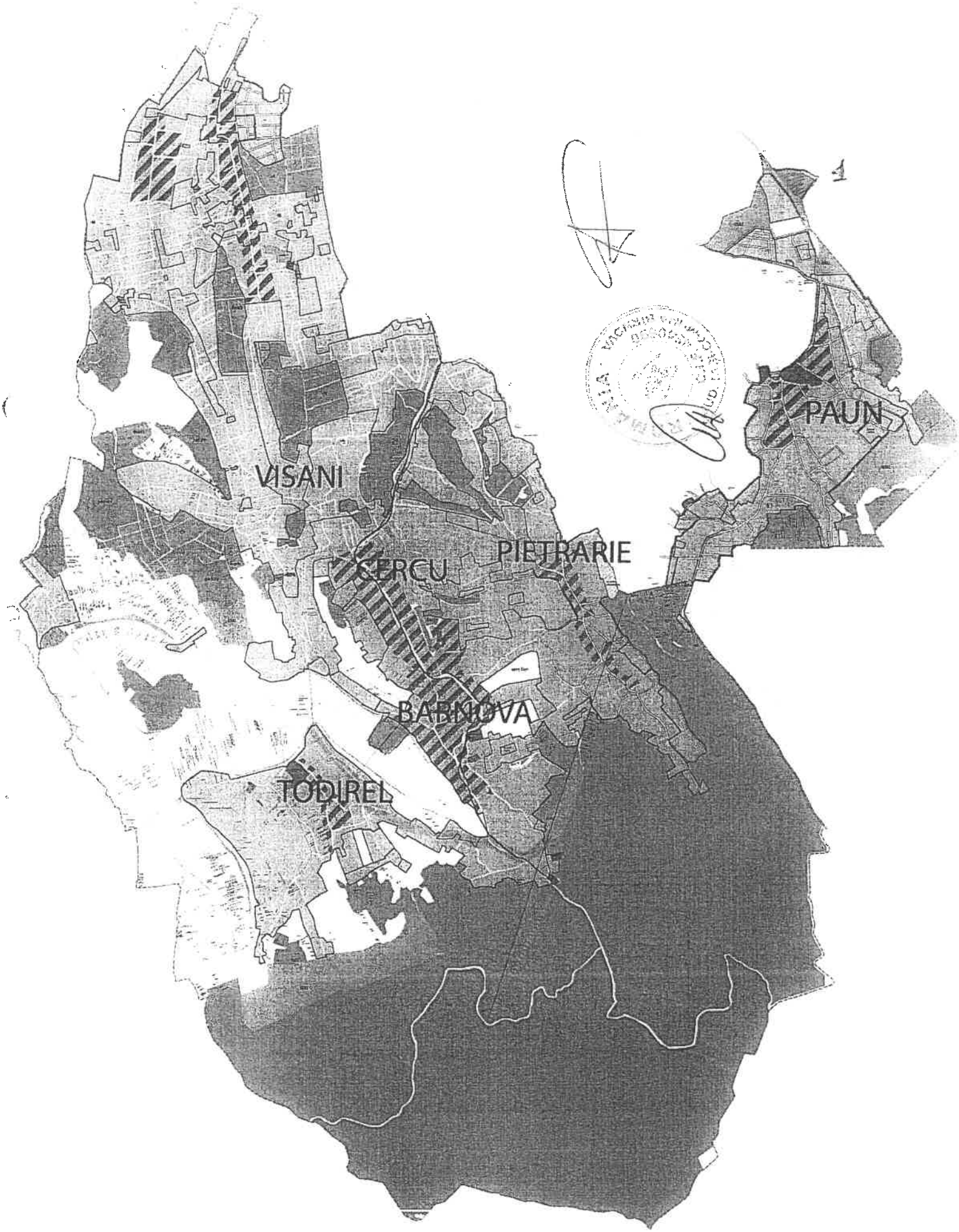

P

COMUNA BIRNOVA, JUD. IASI
SAT TODIREL

TABEL
CU CARACTERISTICILE VEGETATIEI EXISTENTE

NR. CRT.	LOCATIE SPATIU VERDE	SUPRAFATA TOTALA (mp)	VEGETATIE EXISTENTA														OBSERVATII
			ARBORI				ARBUSTI				GARD VIU				GAZON	FLORI	
			FOIOSI		RASINOSI		FOIOSI		RASINOSI		FOIOSI		RASINOSI				
			SPECIE	NR	SPECIE	NR	SPECIE	NR	SPECIE	NR	SPECIE	NR	SPECIE	NR	MP	MP	
4	STRADA CALEA CODRULUI	8420													8420		teren
																	aliniament
																	fara arbori
																	L=2.10km
TOTAL																	

COMUNA BARNOVA - JUDETUL IASI

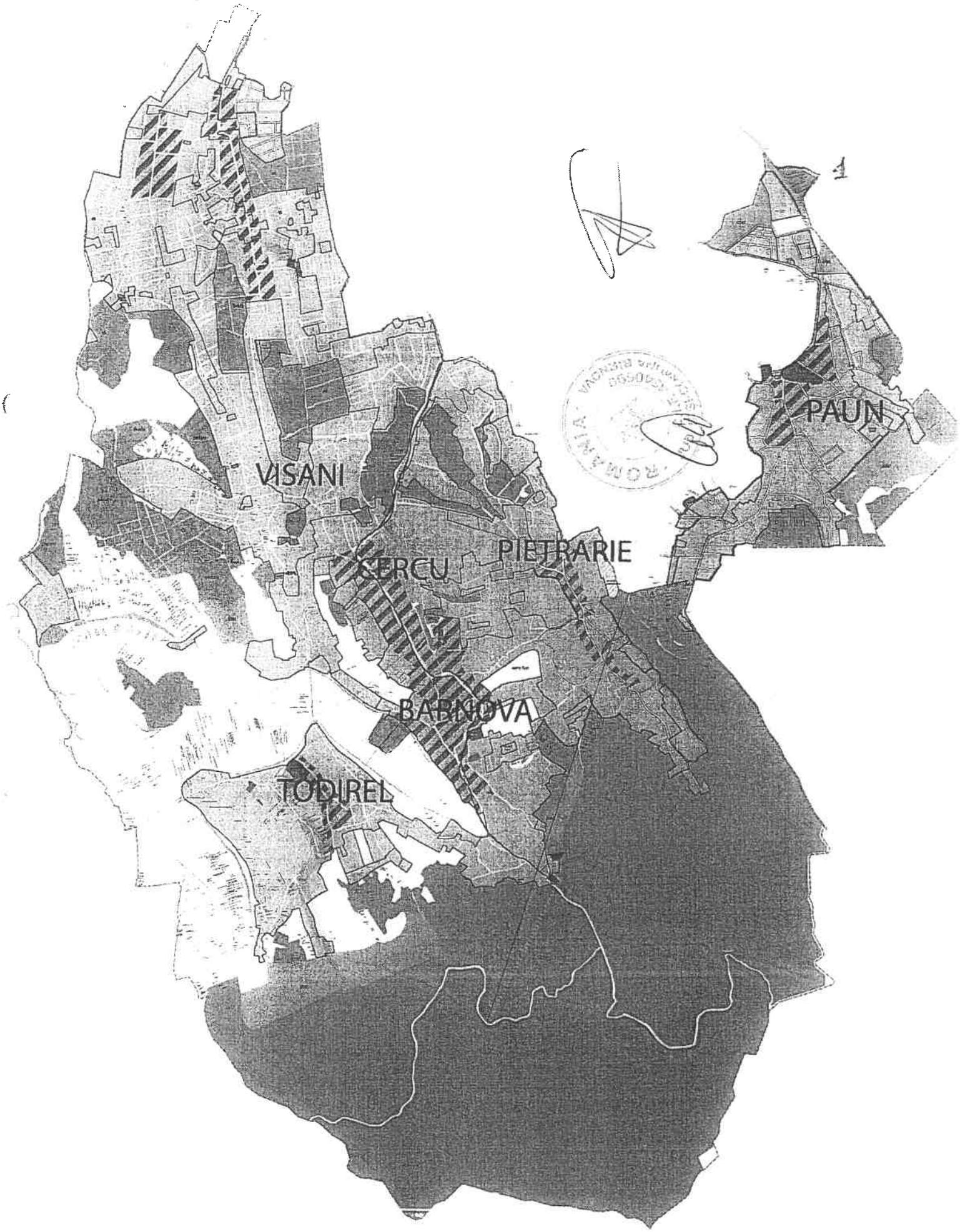

p

COMUNA BIRNOVA, JUD. IASI
SAT TODIREL

TABEL
CU CARACTERISTICILE VEGETATIEI EXISTENTE

NR. CRT.	LOCATIE SPATIU VERDE	SUPRAFATA TOTALA (mp)	VEGETATIE EXISTENTA														OBSERVATII
			ARBORI				ARBUSTI				GARD VIU				GAZON	FLORI	
			FOIOSI		RASINOSI		FOIOSI		RASINOSI		FOIOSI		RASINOSI				
			SPECIE	NR	SPECIE	NR	SPECIE	NR	SPECIE	NR	SPECIE	NR	SPECIE	NR	MP	MP	
5	STRADA PIRAUL BATRANESC	6836													6836		teren
																	aliniament
																	fara arbori
																	L=1.7km
TOTAL																	

COMUNA BARNOVA - JUDETUL IASI

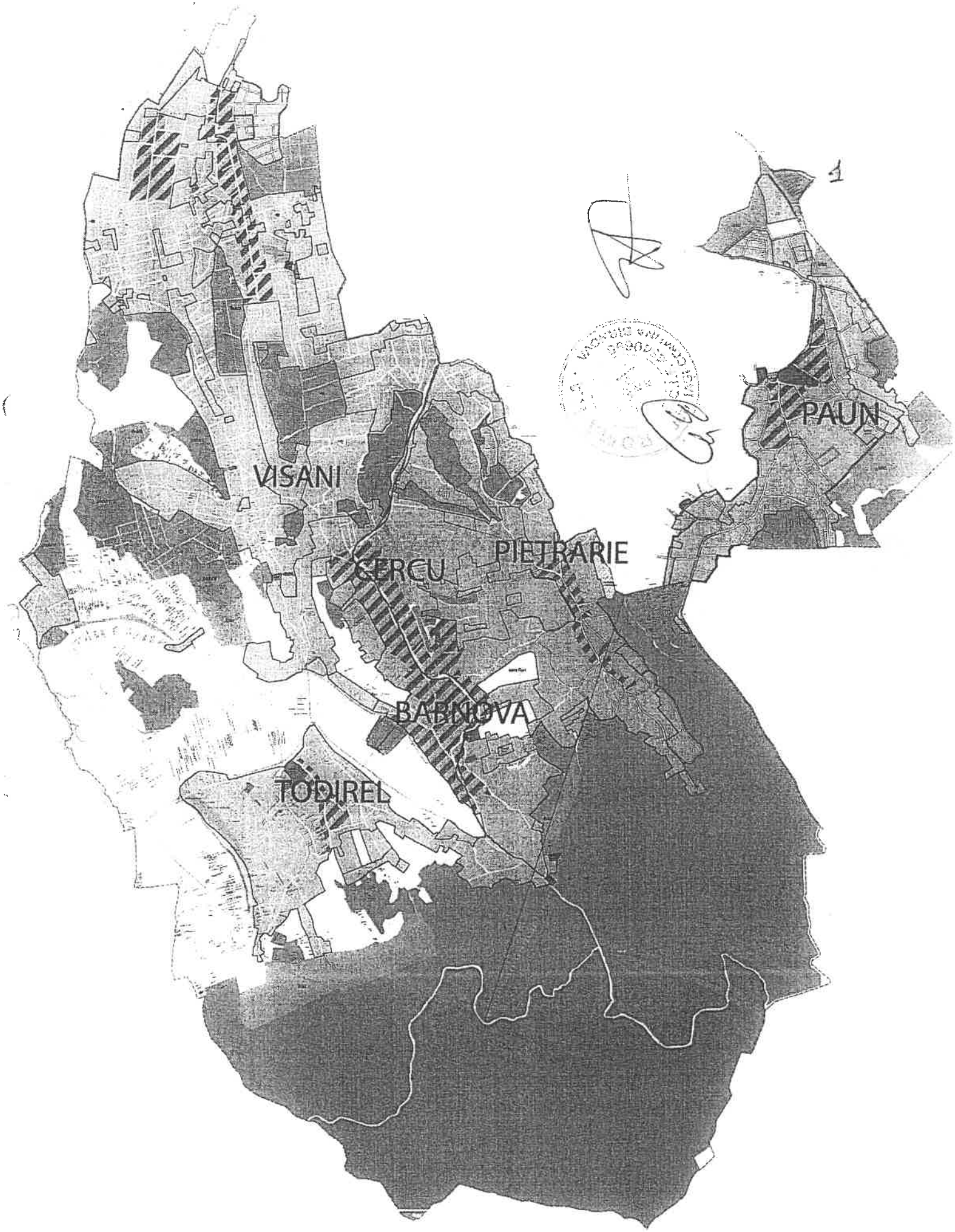

P

COMUNA BIRNOVA, JUD. IASI
SAT TODIREL

TABEL
CU CARACTERISTICILE VEGETATIEI EXISTENTE

NR. CRT.	LOCATIE SPATIU VERDE	SUPRAFATA TOTALA (mp)	VEGETATIE EXISTENTA														OBSERVATII
			ARBORI				ARBUSTI				GARD VIU				GAZON	FLORI	
			FOIOSI		RASINOSI		FOIOSI		RASINOSI		FOIOSI		RASINOSI				
			SPECIE	NR	SPECIE	NR	SPECIE	NR	SPECIE	NR	SPECIE	NR	SPECIE	NR	MP	MP	
6	STRADA ELENA FARAGO	2800													2800		teren
																	aliniament
																	fara arbori
																	L=0.70km
TOTAL																	

COMUNA BARNOVA - JUDETUL IASI

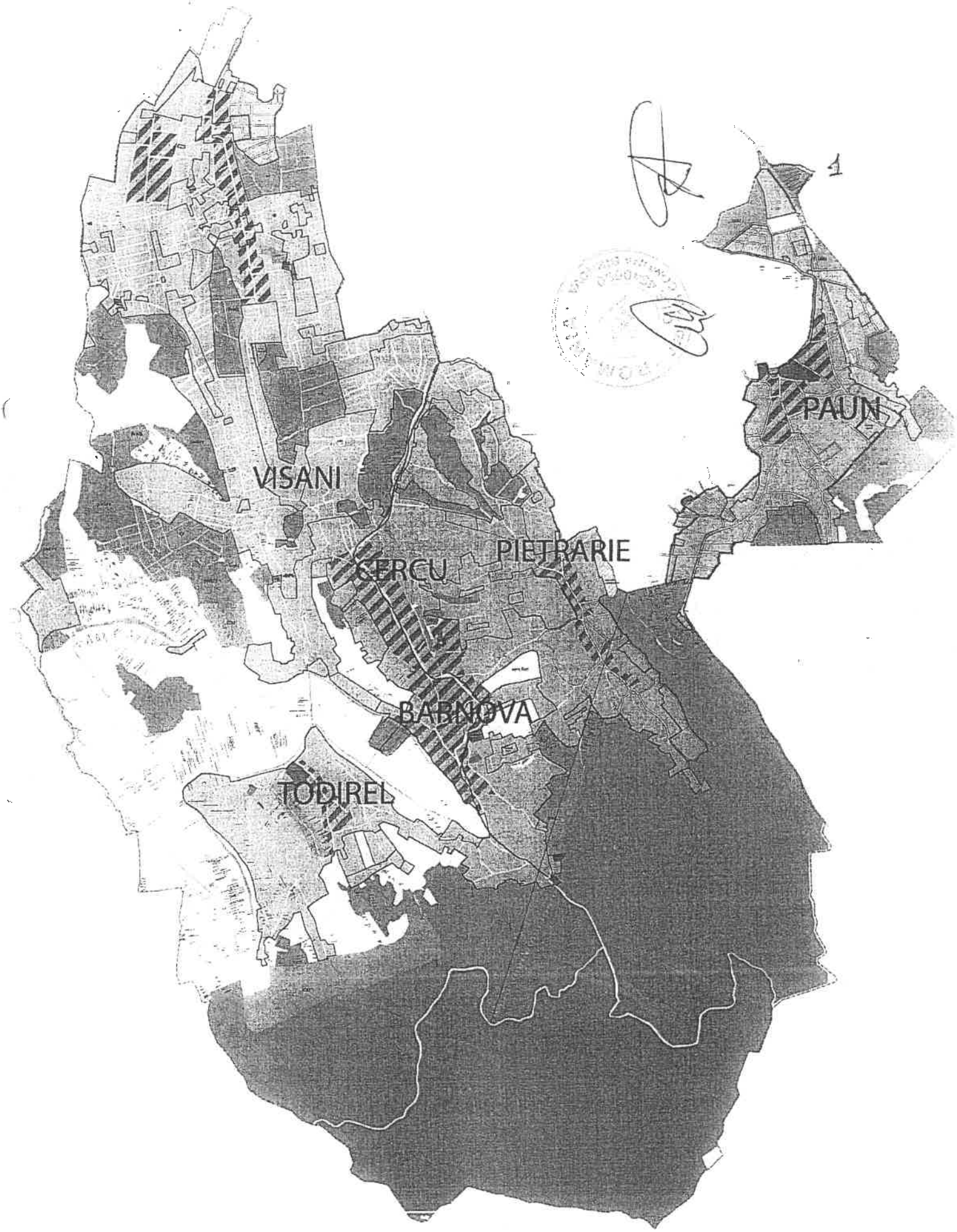

P

COMUNA BIRNOVA, JUD. IASI
SAT TODIREL

TABEL
CU CARACTERISTICILE VEGETATIEI EXISTENTE

NR. CRT.	LOCATIE SPATIU VERDE	SUPRAFATA TOTALA (mp)	VEGETATIE EXISTENTA														OBSERVATII
			ARBORI				ARBUSTI				GARD VIU				GAZON	FLORI	
			FOIOSI		RASINOSI		FOIOSI		RASINOSI		FOIOSI		RASINOSI				
			SPECIE	NR	SPECIE	NR	SPECIE	NR	SPECIE	NR	SPECIE	NR	SPECIE	NR	MP	MP	
7	STRADA DOAMNA RUXANDA	2800													2800		teren aliniament fara arbori L=0.70km
TOTAL																	

COMUNA BARNOVA - JUDETUL IASI

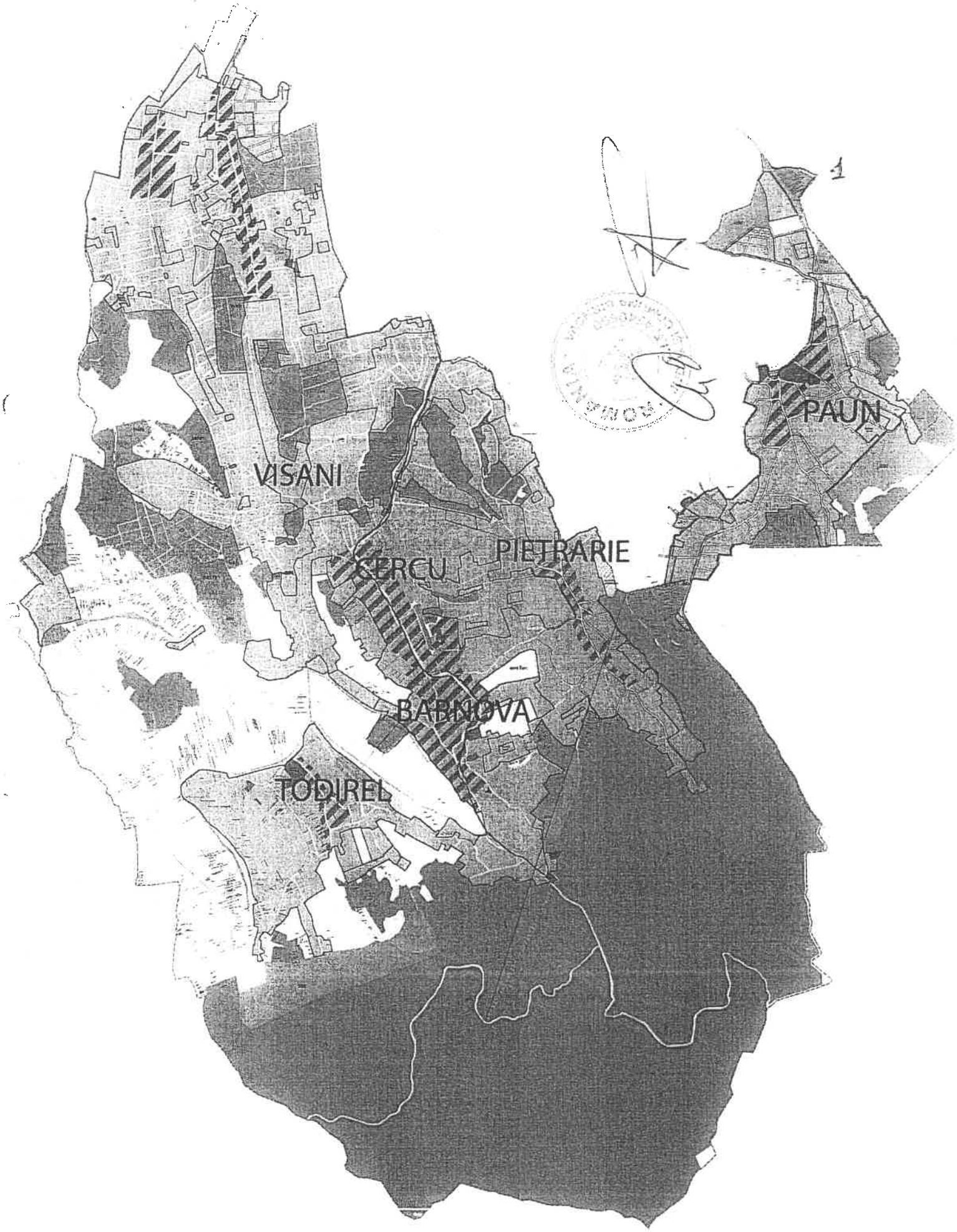

P

COMUNA BIRNOVA, JUD. IASI
SAT TODIREL

TABEL
CU CARACTERISTICILE VEGETATIEI EXISTENTE

NR. CRT.	LOCATIE SPATIU VERDE	SUPRAFATA TOTALA (mp)	VEGETATIE EXISTENTA														OBSERVATII
			ARBORI				ARBUSTI				GARD VIU				GAZON	FLORI	
			FOIOSI		RASINOSI		FOIOSI		RASINOSI		FOIOSI		RASINOSI				
			SPECIE	NR	SPECIE	NR	SPECIE	NR	SPECIE	NR	SPECIE	NR	SPECIE	NR	MP	MP	
8	FUNDAC DRUMUL POPII	3376													3376		teren aliniament fara arbori L=0.85km
TOTAL																	

COMUNA BARNOVA - JUDETUL IASI

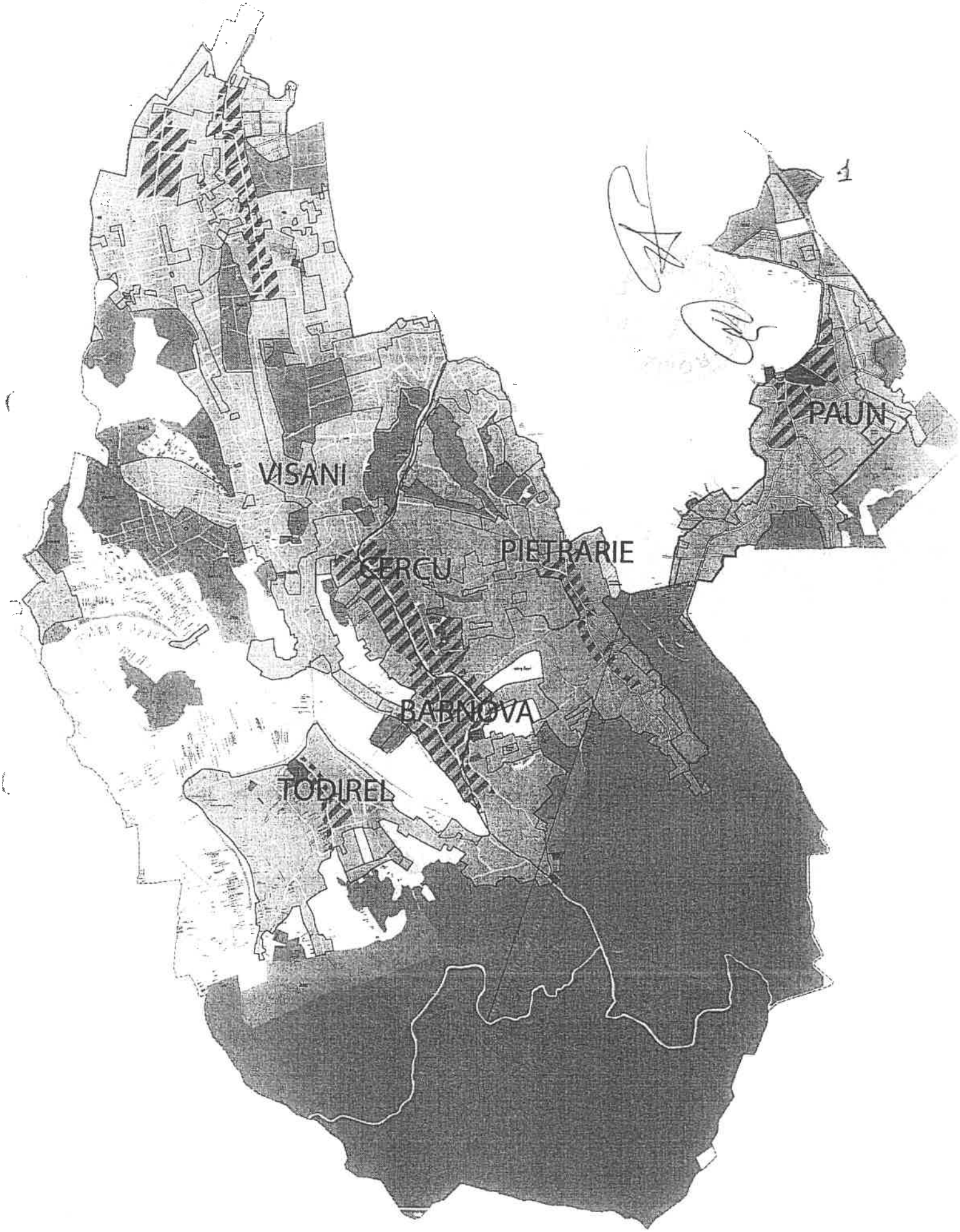

P

COMUNA BIRNOVA, JUD. IASI
SAT TODIREL

TABEL
CU CARACTERISTICILE VEGETATIEI EXISTENTE

NR. CRT.	LOCATIE SPATIU VERDE	SUPRAFATA TOTALA (mp)	VEGETATIE EXISTENTA														OBSERVATII
			ARBORI				ARBUSTI				GARD VIU				GAZON	FLORI	
			FOIOSI		RASINOSI		FOIOSI		RASINOSI		FOIOSI		RASINOSI				
			SPECIE	NR	SPECIE	NR	SPECIE	NR	SPECIE	NR	SPECIE	NR	SPECIE	NR	MP	MP	
9	STRADA CIER	2240													2240		teren aliniament fara arbori L=0.60km
TOTAL																	

COMUNA BARNOVA - JUDETUL IASI

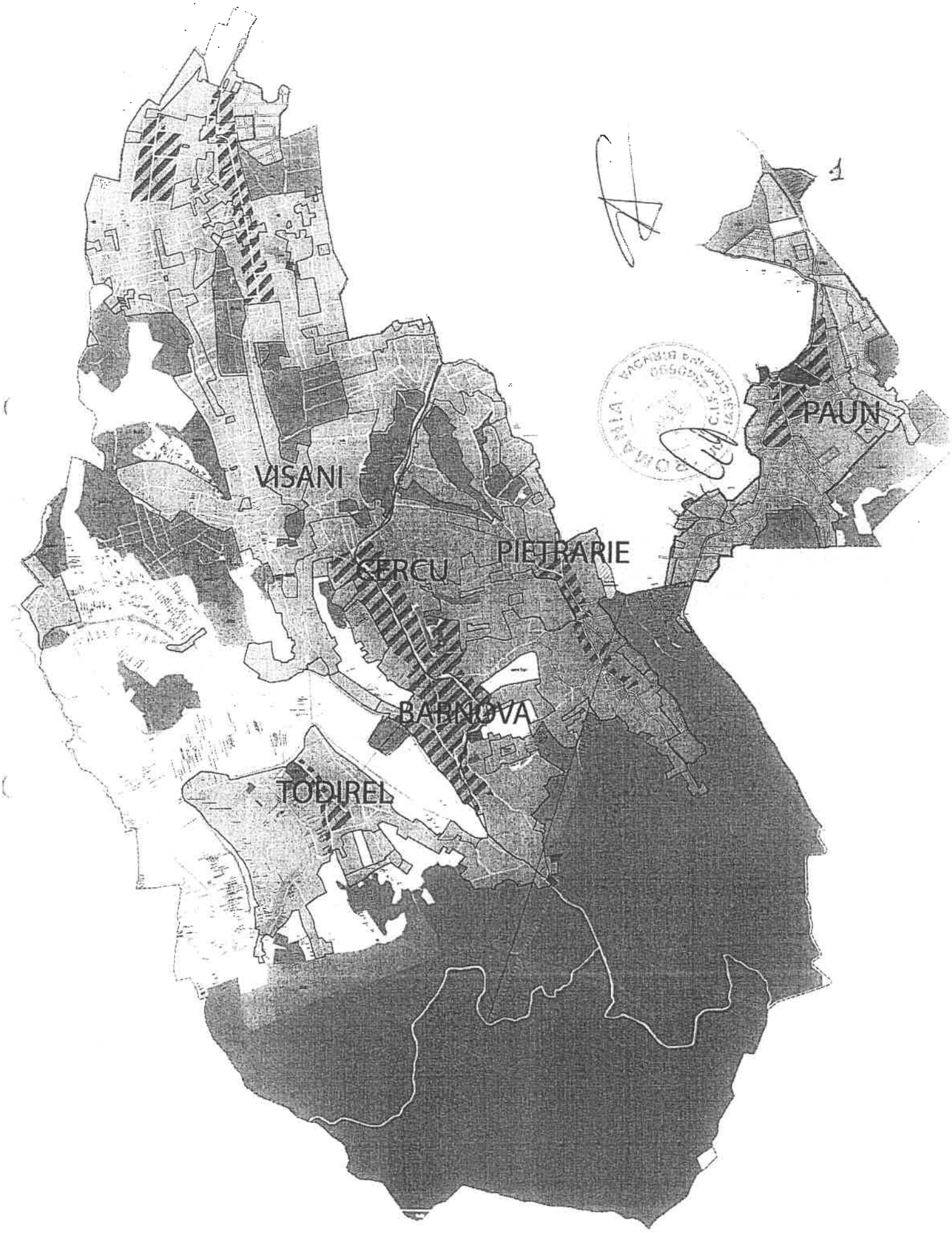

COMUNA BIRNOVA, JUD. IASI
SAT TODIREL

TABEL
CU CARACTERISTICILE VEGETATIEI EXISTENTE

NR. CRT.	LOCATIE SPATIU VERDE	SUPRAFATA TOTALA (mp)	VEGETATIE EXISTENTA														OBSERVATII
			ARBORI				ARBUSTI				GARD VIU				GAZON	FLORI	
			FOIOSI		RASINOSI		FOIOSI		RASINOSI		FOIOSI		RASINOSI				
			SPECIE	NR	SPECIE	NR	SPECIE	NR	SPECIE	NR	SPECIE	NR	SPECIE	NR	MP	MP	
10	STRADA DR MORAR	1200													1200		teren
																	aliniament
																	fara arbori
																	L=0.30km
TOTAL																	

P

COMUNA BARNOVA - JUDETUL IASI

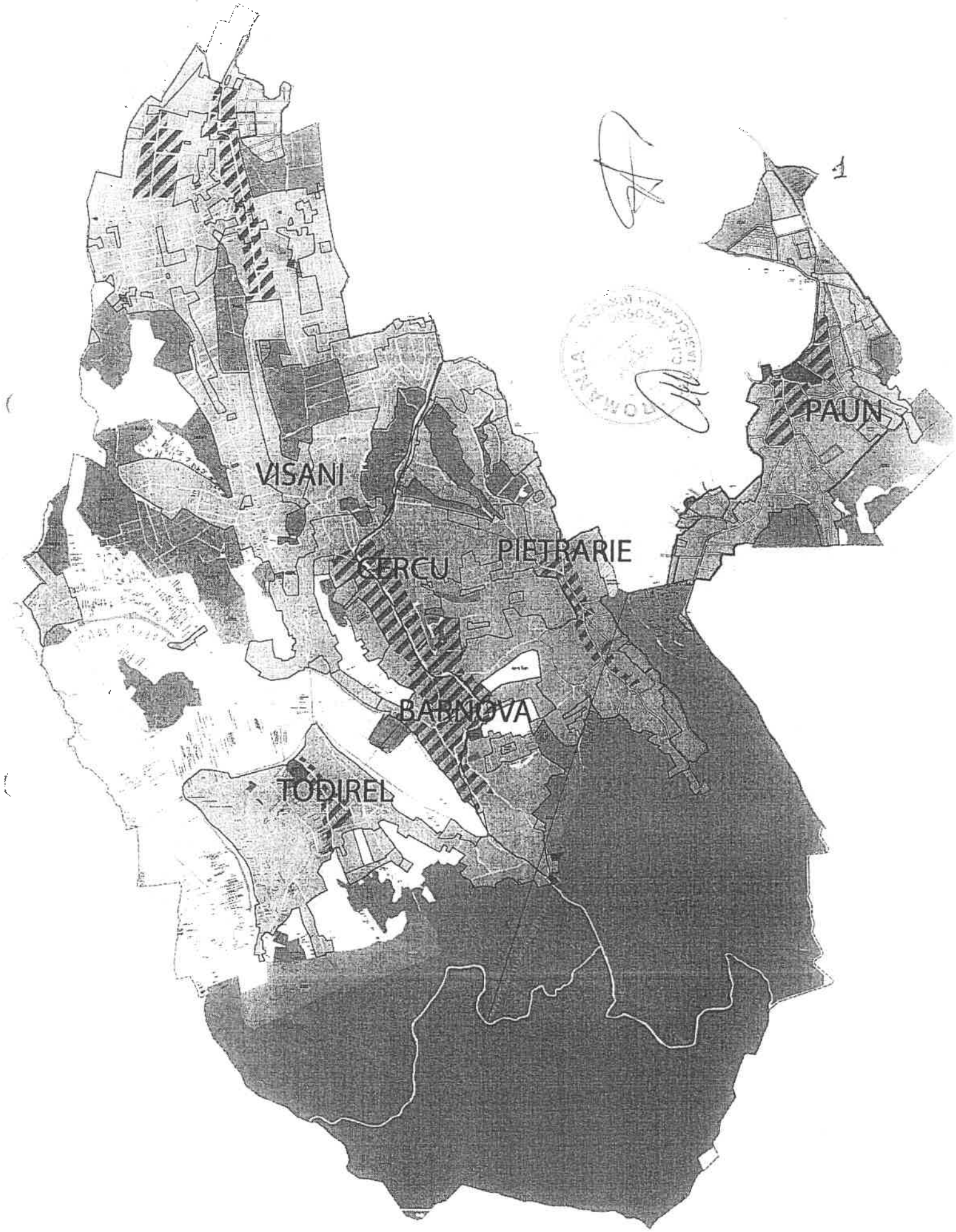

COMUNA BIRNOVA, JUD. IASI
SAT TODIREL

TABEL
CU CARACTERISTICILE VEGETATIEI EXISTENTE

NR. CRT.	LOCATIE SPATIU VERDE	SUPRAFATA TOTALA (mp)	VEGETATIE EXISTENTA														OBSERVATII
			ARBORI				ARBUSTI				GARD VIU				GAZON	FLORI	
			FOIOSI		RASINOSI		FOIOSI		RASINOSI		FOIOSI		RASINOSI				
			SPECIE	NR	SPECIE	NR	SPECIE	NR	SPECIE	NR	SPECIE	NR	SPECIE	NR	MP	MP	
11	PADURE SALCAM	56500	SALCAM														
TOTAL																	

P

COMUNA BARNOVA - JUDETUL IASI

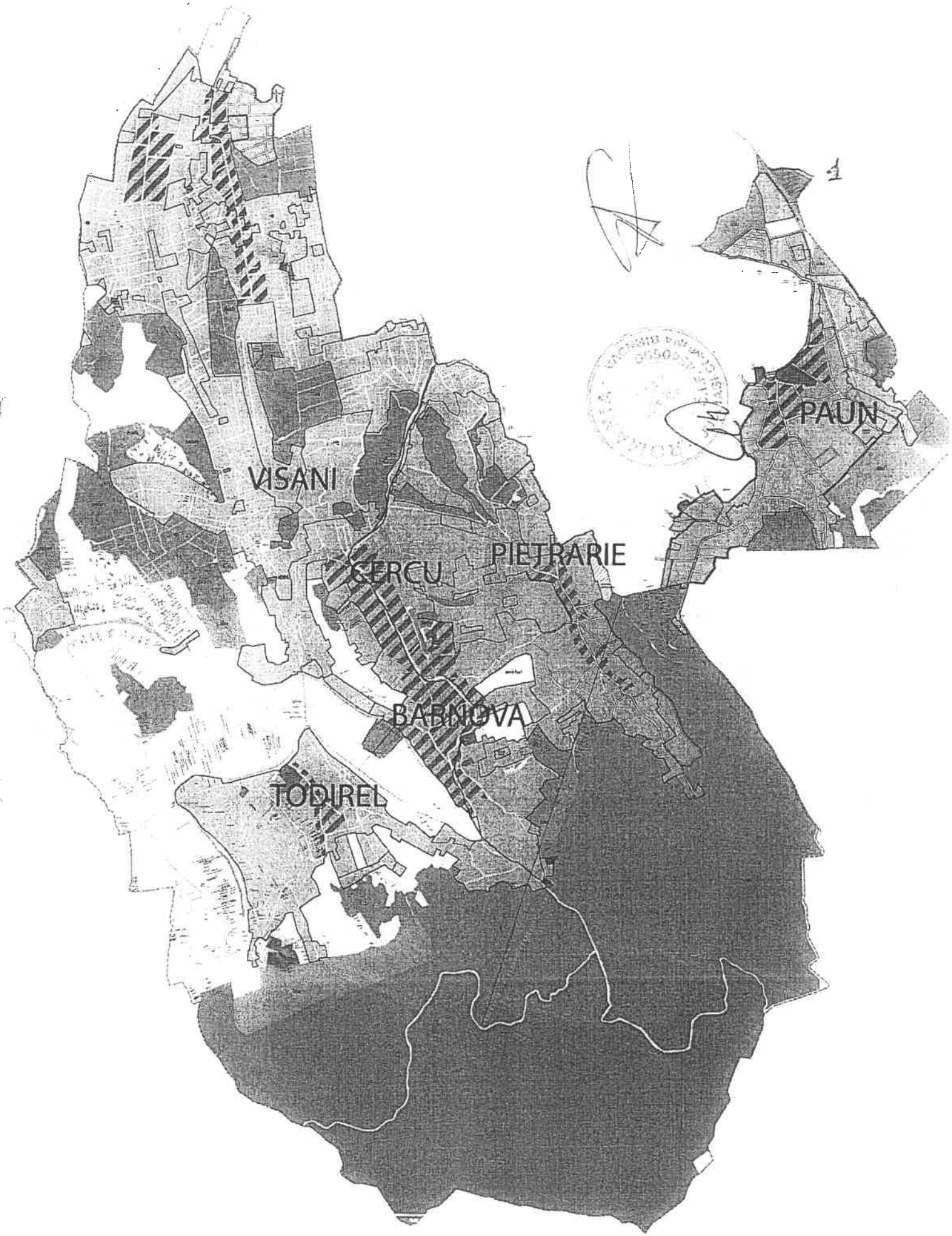

COMUNA BIRNOVA, JUD. IASI

DATE DESPRE TERENUL SPATIU VERDE
SAT VISAN

Proprietar/Detinator teren spatiu verde	Tip Proprietate	Mod de administrare	Categora de folosinta	Reglementare urbanistică	Suprafata masurata (		Total teren spatiu verde	Observatii
					Teren exclusiv	Teren indiviziune		
1	2	3	4	5	6	7	8	9
STRADA REGINA NARIA	PUBLIC	CONSILIUL LOCAL BIRNOVA	DE, PASUNE	INTRAVILAN	17380		17380	
STRADA ORIZONTULUI	PUBLIC	CONSILIUL LOCAL BIRNOVA	DE, PASUNE	INTRAVILAN	2556		2556	
STRADA CASTELUL GRECILOR	PUBLIC	CONSILIUL LOCAL BIRNOVA	DE, PASUNE	INTRAVILAN	3800		3800	
STRADA SF ILIE	PUBLIC	CONSILIUL LOCAL BIRNOVA	DE, PASUNE	INTRAVILAN	15032		15032	
STRADA DEALUL CRAITELOR	PUBLIC	CONSILIUL LOCAL BIRNOVA	DE, PASUNE	INTRAVILAN	13332		13332	
STRADA EROILOR	PUBLIC	CONSILIUL LOCAL BIRNOVA	DE, PASUNE	INTRAVILAN	7028		7028	
STRADA ALEXANDRU MACEDONSCHI	PUBLIC	CONSILIUL LOCAL BIRNOVA	DE, PASUNE	INTRAVILAN	3032		3032	
STRADA GRIGORE STURDZA	PUBLIC	CONSILIUL LOCAL BIRNOVA	DE, PASUNE	INTRAVILAN	3984		3984	
STRADA VALEA VIILOR	PUBLIC	CONSILIUL LOCAL BIRNOVA	DE, PASUNE	INTRAVILAN	2960		2960	
STRADA CASTANUL UNIRII	PUBLIC	CONSILIUL LOCAL BIRNOVA	DE, PASUNE	INTRAVILAN	3488		3488	
STRADA MARIN SORESCU	PUBLIC	CONSILIUL LOCAL BIRNOVA	DE, PASUNE	INTRAVILAN	4228		4228	
STRADA DEALUL CU VII	PUBLIC	CONSILIUL LOCAL BIRNOVA	DE, PASUNE	INTRAVILAN	1808		1808	
STRADA SF NICOLAE	PUBLIC	CONSILIUL LOCAL BIRNOVA	DE, PASUNE	INTRAVILAN	2988		2988	

STRADA STEJARULUI	PUBLIC	CONSILIUL LOCAL BIRNOVA	DE, PASUNE	INTRAVILAN	3908		3908	
STRADA TUDOR ARGHEZI	PUBLIC	CONSILIUL LOCAL BIRNOVA	DE, PASUNE	INTRAVILAN	4024		4024	
STRADA SF VOIEVOZI	PUBLIC	CONSILIUL LOCAL BIRNOVA	DE, PASUNE	INTRAVILAN	4400		4400	
STRADA CRINULUI	PUBLIC	CONSILIUL LOCAL BIRNOVA	DE, PASUNE	INTRAVILAN	2000		2000	
STRADA GUTUIULUI	PUBLIC	CONSILIUL LOCAL BIRNOVA	DE, PASUNE	INTRAVILAN	2144		2144	
STRADA IZVORUL RECE	PUBLIC	CONSILIUL LOCAL BIRNOVA	DE, PASUNE	INTRAVILAN	1224		1224	
STRADA VASILE VOICIULESCU	PUBLIC	CONSILIUL LOCAL BIRNOVA	DE, PASUNE	INTRAVILAN	1040		1040	
LOC OLTEANU	PARTICULAR	PROPRIETAR	PASUNE, PA	EXTRAVILAN	67100		67100	
TEREN SPORT	PUBLIC	CONSILIUL LOCAL BIRNOVA	PASUNE	INTRAVILAN	5000		5000	
TEREN BISERICA VISAN	PUBLIC PRIVAT	MITROPOLIA MOLDOVEI SI BUCOVINEI	PASUNE, CC	INTRAVILAN	3800		3800	
TEREN SCOLALA	PUBLIC PRIVAT	CONSILIUL LOCAL BIRNOVA	PASUNE	INTRAVILAN	350		350	
PADURE	PRIVAT	OCOL SILVIC	PADURE	EXTRAVILAN	3300		3300	
IAZ	PRIVAT	CONSILIUL LOCAL BIRNOVA	APE, PASUN	INTRAVILAN	24000		24000	
VIE	PRIVAT	CONSILIUL LOCAL BIRNOVA	VIE	INTRAVILAN	50000		50000	
CASTANUL UNIRII, PARC	PRIVAT	PARTICULAR	PASUNE	INTRAVILAN	3600		3600	CASTAN SECULAR
Total					257506		257506	

COMUNA BIRNOVA, JUD. IASI

TABEL
CU CARACTERISTICILE VEGETATIEI EXISTENTE

NR. CRT.	LOCATIE SPATIU VERDE	SUPRAFATA TOTALA (mp)	VEGETATIE EXISTENTA														OBSERVATII
			ARBORI				ARBUSTI				GARD VIU				GAZON	FLORI	
			FOIOSI		RASINOSI		FOIOSI		RASINOSI		FOIOSI		RASINOSI				
			SPECIE	NR	SPECIE	NR	SPECIE	NR	SPECIE	NR	SPECIE	NR	SPECIE	NR	MP	MP	
1	STRADA REGINA NARIA	17380													17380		teren aliniament fara arbori L=4.5 km
TOTAL																	

COMUNA BARNOVA - JUDETUL IASI

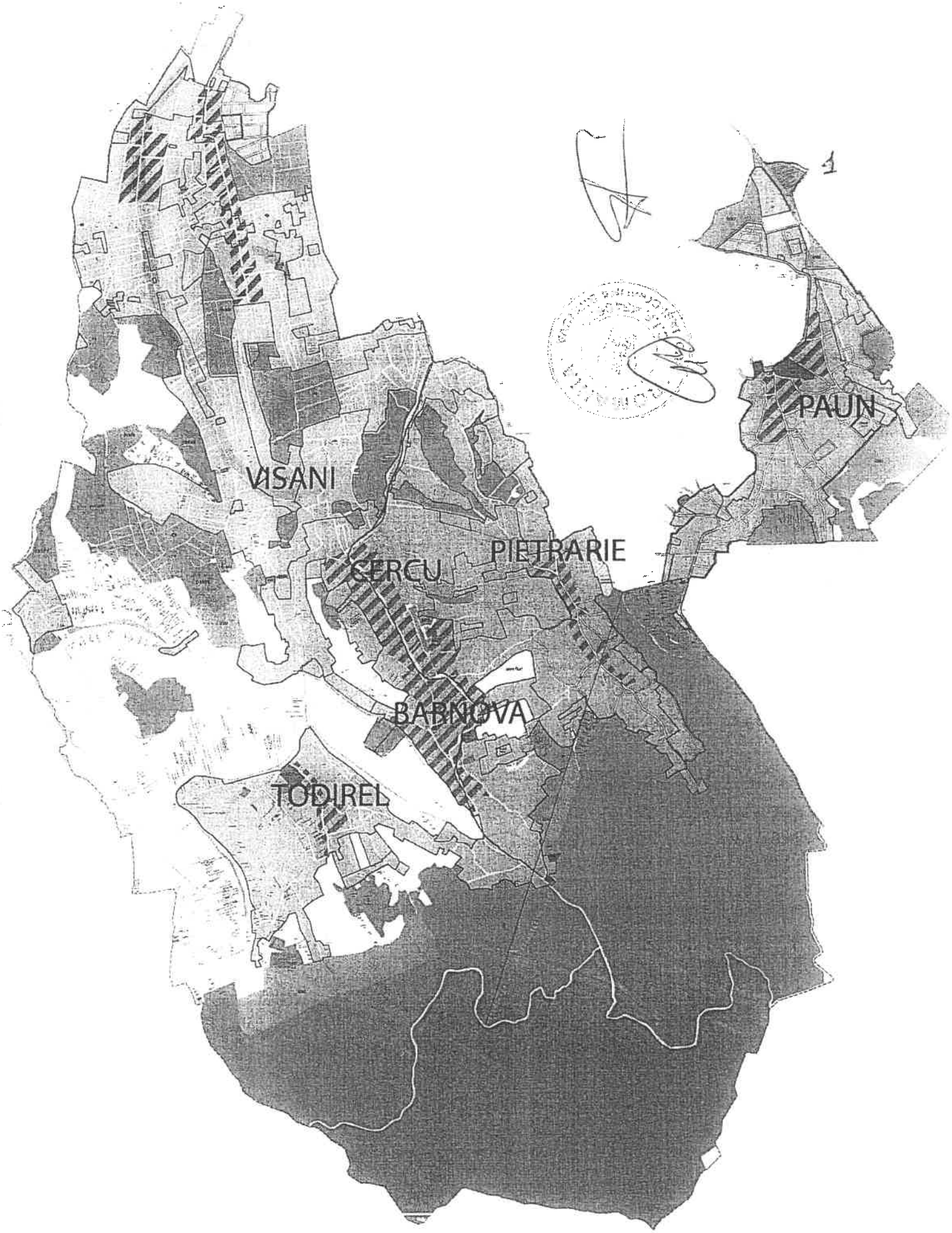

COMUNA BIRNOVA, JUD. IASI

TABEL
CU CARACTERISTICILE VEGETATIEI EXISTENTE

NR. CRT.	LOCATIE SPATIU VERDE	SUPRAFATA TOTALA (mp)	VEGETATIE EXISTENTA														OBSERVATII
			ARBORI				ARBUSTI				GARD VIU				GAZON	FLORI	
			FOIOSI		RASINOSI		FOIOSI		RASINOSI		FOIOSI		RASINOSI				
			SPECIE	NR	SPECIE	NR	SPECIE	NR	SPECIE	NR	SPECIE	NR	SPECIE	NR	MP	MP	
2	STRADA ORIZONTULUI	2556													2556		teren aliniament fara arbori L=0.65 km
TOTAL		2556													2556		

COMUNA BARNOVA - JUDETUL IASI

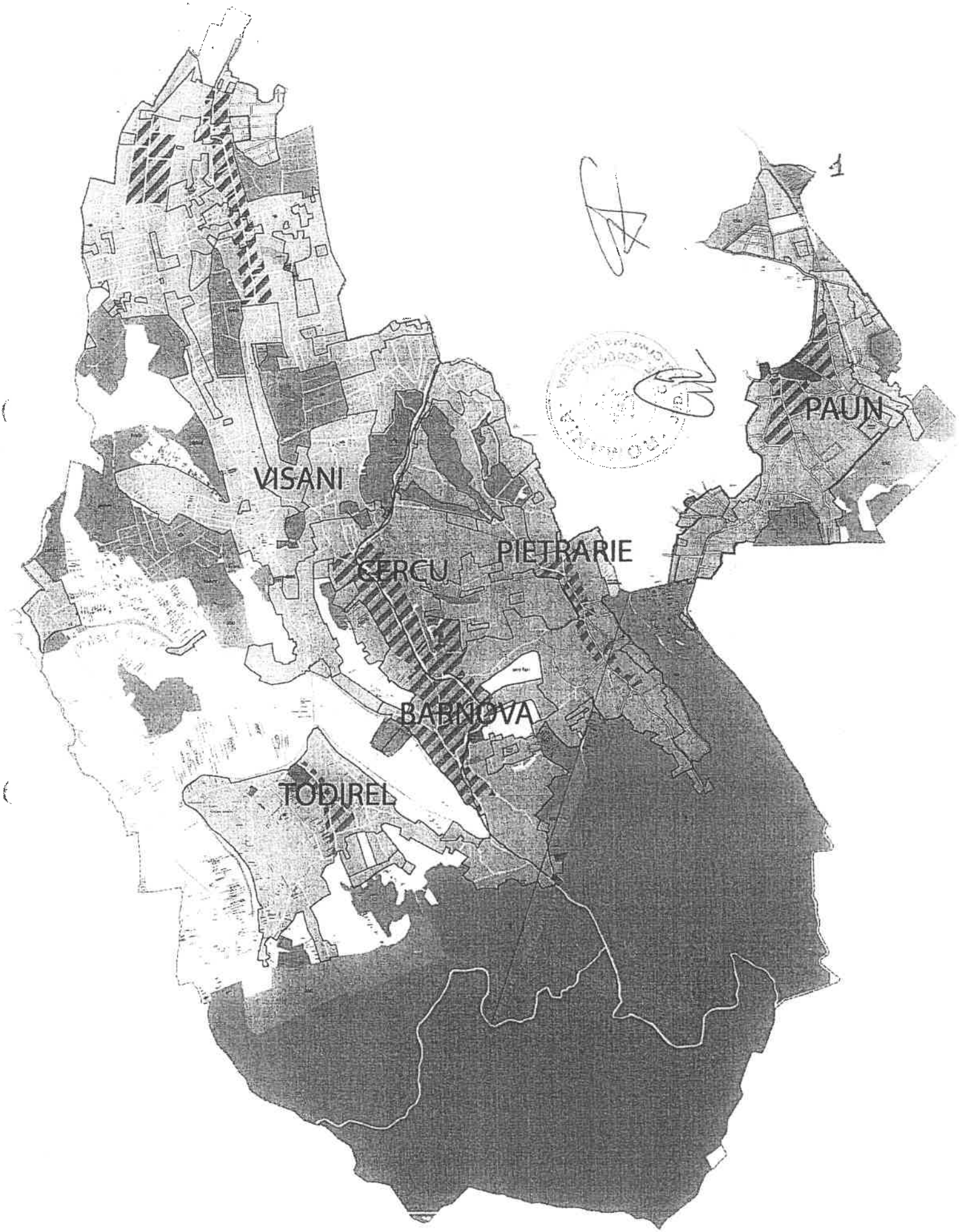

COMUNA BIRNOVA, JUD. IASI

TABEL

CU CARACTERISTICILE VEGETATIEI EXISTENTE

NR. CRT.	LOCATIE SPATIU VERDE	SUPRAFATA TOTALA (mp)	VEGETATIE EXISTENTA														OBSERVATII
			ARBORI				ARBUSTI				GARD VIU				GAZON	FLORI	
			FOIOSI		RASINOSI		FOIOSI		RASINOSI		FOIOSI		RASINOSI				
			SPECIE	NR	SPECIE	NR	SPECIE	NR	SPECIE	NR	SPECIE	NR	SPECIE	NR	MP	MP	
3	STRADA CASTELUL GRECIL	3800													3800		teren
																	alinlament
																	fara arbori
																	L=0.95 km
TOTAL		3800													3800		

COMUNA BARNOVA - JUDETUL IASI

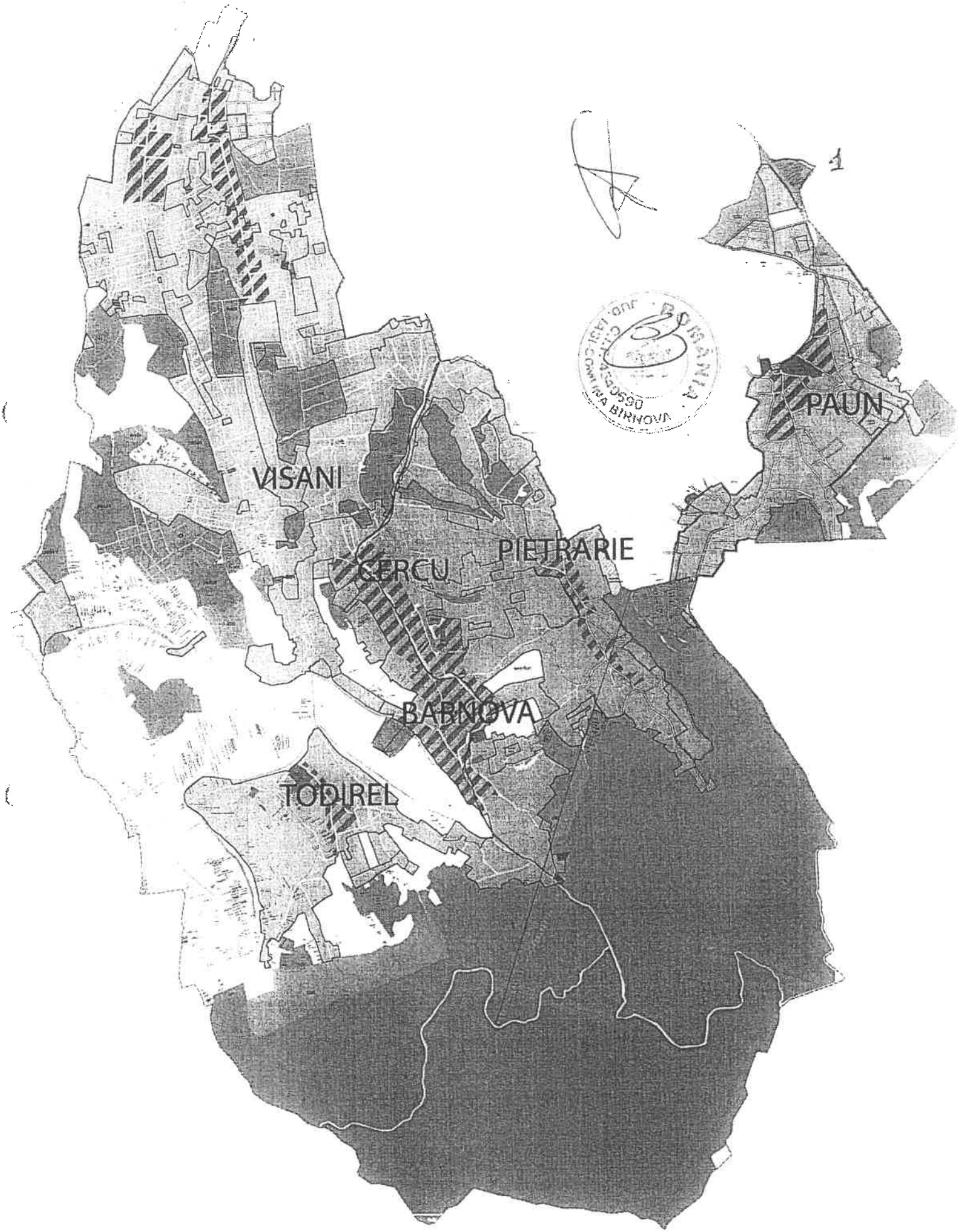

COMUNA BIRNOVA, JUD. IASI

TABEL
CU CARACTERISTICILE VEGETATIEI EXISTENTE

NR. CRT.	LOCATIE SPATIU VERDE	SUPRAFATA TOTALA (mp)	VEGETATIE EXISTENTA														OBSERVATII
			ARBORI				ARBUSTI				GARD VIU				GAZON	FLORI	
			FOIOSI		RASINOSI		FOIOSI		RASINOSI		FOIOSI		RASINOSI				
			SPECIE	NR	SPECIE	NR	SPECIE	NR	SPECIE	NR	SPECIE	NR	SPECIE	NR	MP	MP	
4	STRADA SF ILIE	15032													15032		teren aliniament fara arbori L=3.80km
TOTAL		15032													15032		

COMUNA BARNOVA - JUDETUL IASI

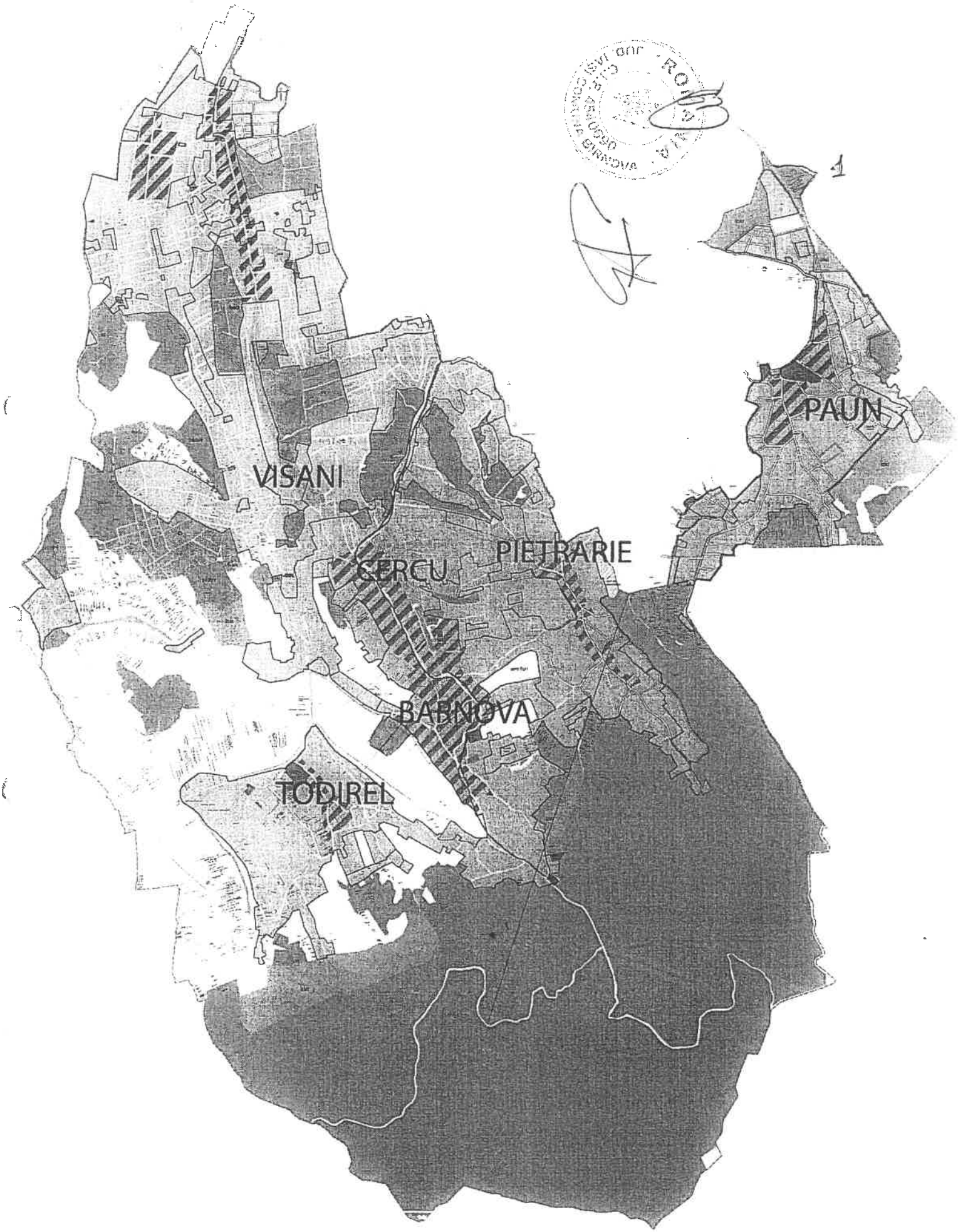

COMUNA BIRNOVA, JUD. IASI

TABEL
CU CARACTERISTICILE VEGETATIEI EXISTENTE

NR. CRT.	LOCATIE SPATIU VERDE	SUPRAFATA TOTALA (mp)	VEGETATIE EXISTENTA														OBSERVATII
			ARBORI				ARBUSTI				GARD VIU				GAZON	FLORI	
			FOIOSI		RASINOSI		FOIOSI		RASINOSI		FOIOSI		RASINOSI				
			SPECIE	NR	SPECIE	NR	SPECIE	NR	SPECIE	NR	SPECIE	NR	SPECIE	NR	MP	MP	
5	STRADA DEALUL CRAITELO	13332													13332		teren aliniament fara arbori L=3,300km
TOTAL		13332													13332		

COMUNA BARNOVA - JUDEȚUL IAȘI

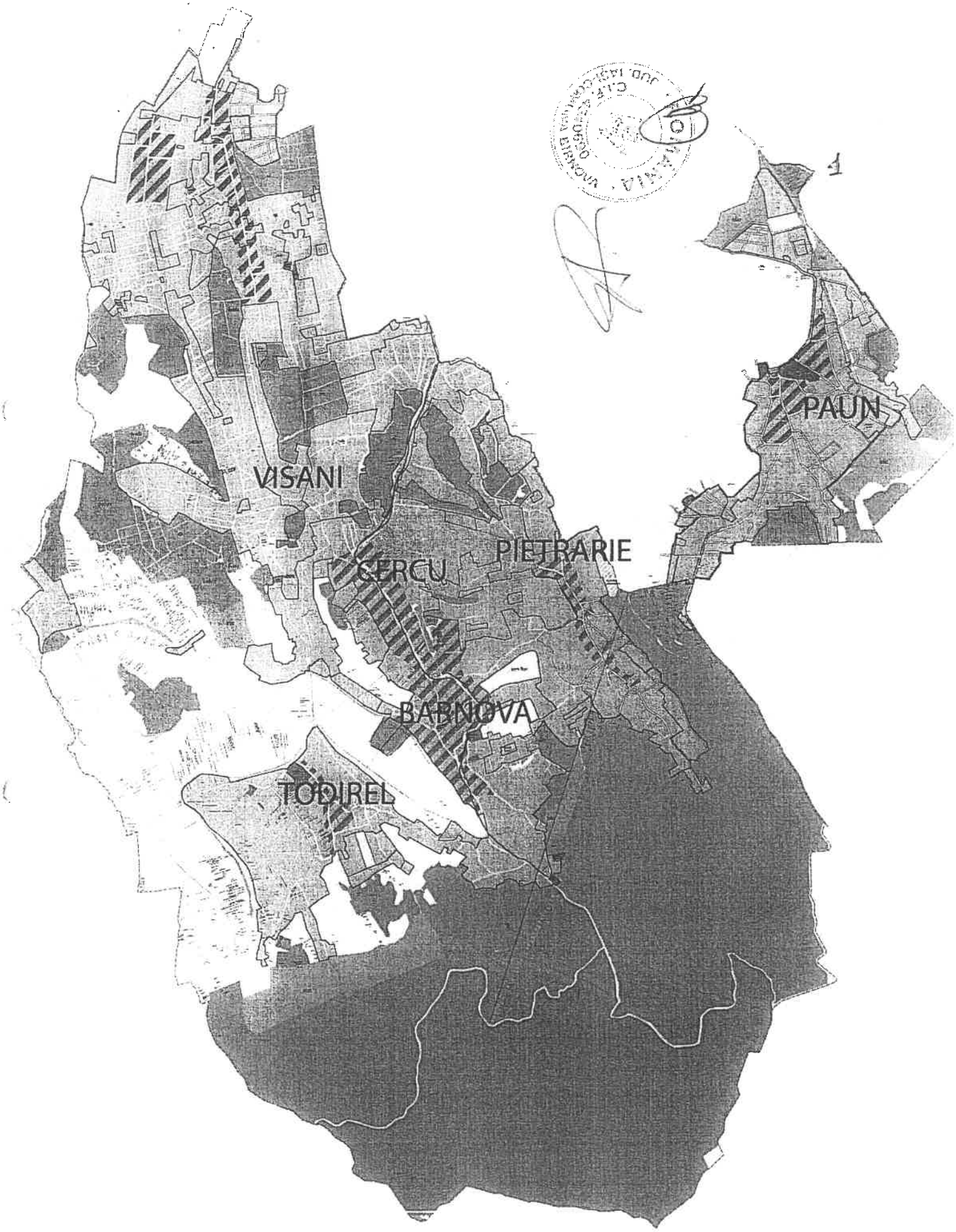

COMUNA BIRNOVA, JUD. IASI

TABEL
CU CARACTERISTICILE VEGETATIEI EXISTENTE

NR. CRT.	LOCATIE SPATIU VERDE	SUPRAFATA TOTALA (mp)	VEGETATIE EXISTENTA														OBSERVATII
			ARBORI				ARBUSTI				GARD VIU				GAZON	FLORI	
			FOIOSI		RASINOSI		FOIOSI		RASINOSI		FOIOSI		RASINOSI				
			SPECIE	NR	SPECIE	NR	SPECIE	NR	SPECIE	NR	SPECIE	NR	SPECIE	NR	MP	MP	
6	STRADA EROILOR	7028													7028		teren aliniament fara arbori L=1.75km
TOTAL		7028													7028		

COMUNA BARNOVA - JUDETUL IASI

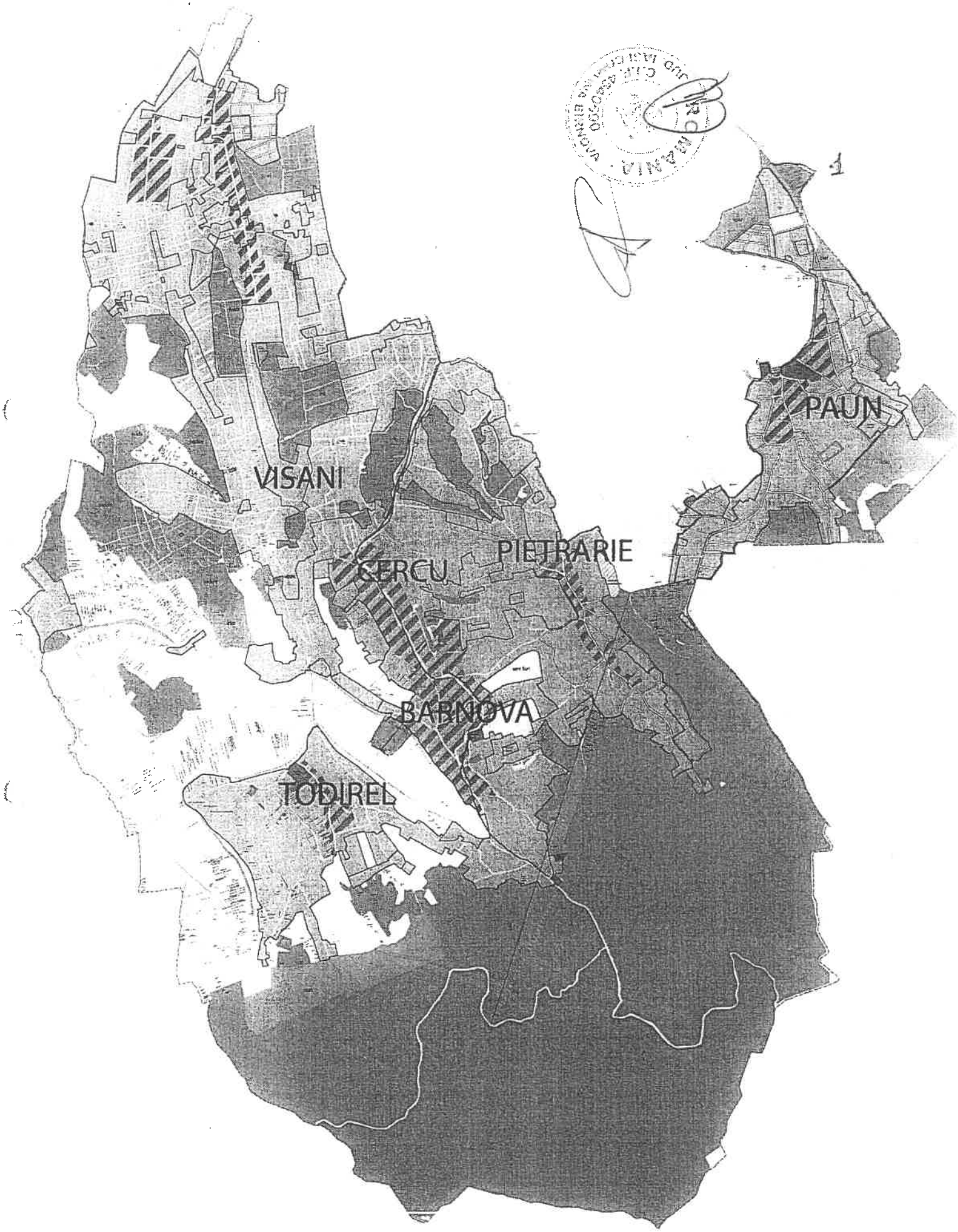

COMUNA BIRNOVA, JUD. IASI

TABEL
CU CARACTERISTICILE VEGETATIEI EXISTENTE

NR. CRT.	LOCATIE SPATIU VERDE	SUPRAFATA TOTALA (mp)	VEGETATIE EXISTENTA														OBSERVATII
			ARBORI				ARBUSTI				GARD VIU				GAZON	FLORI	
			FOIOSI		RASINOSI		FOIOSI		RASINOSI		FOIOSI		RASINOSI				
			SPECIE	NR	SPECIE	NR	SPECIE	NR	SPECIE	NR	SPECIE	NR	SPECIE	NR	MP	MP	
7	STRADA ALEXANDRU MACEDONSCHI	3032													3032		teren
																	aliniament
																	fara arbori
																	L=0.75km
TOTAL		3032													3032		

COMUNA BARNOVA - JUDETUL IASI

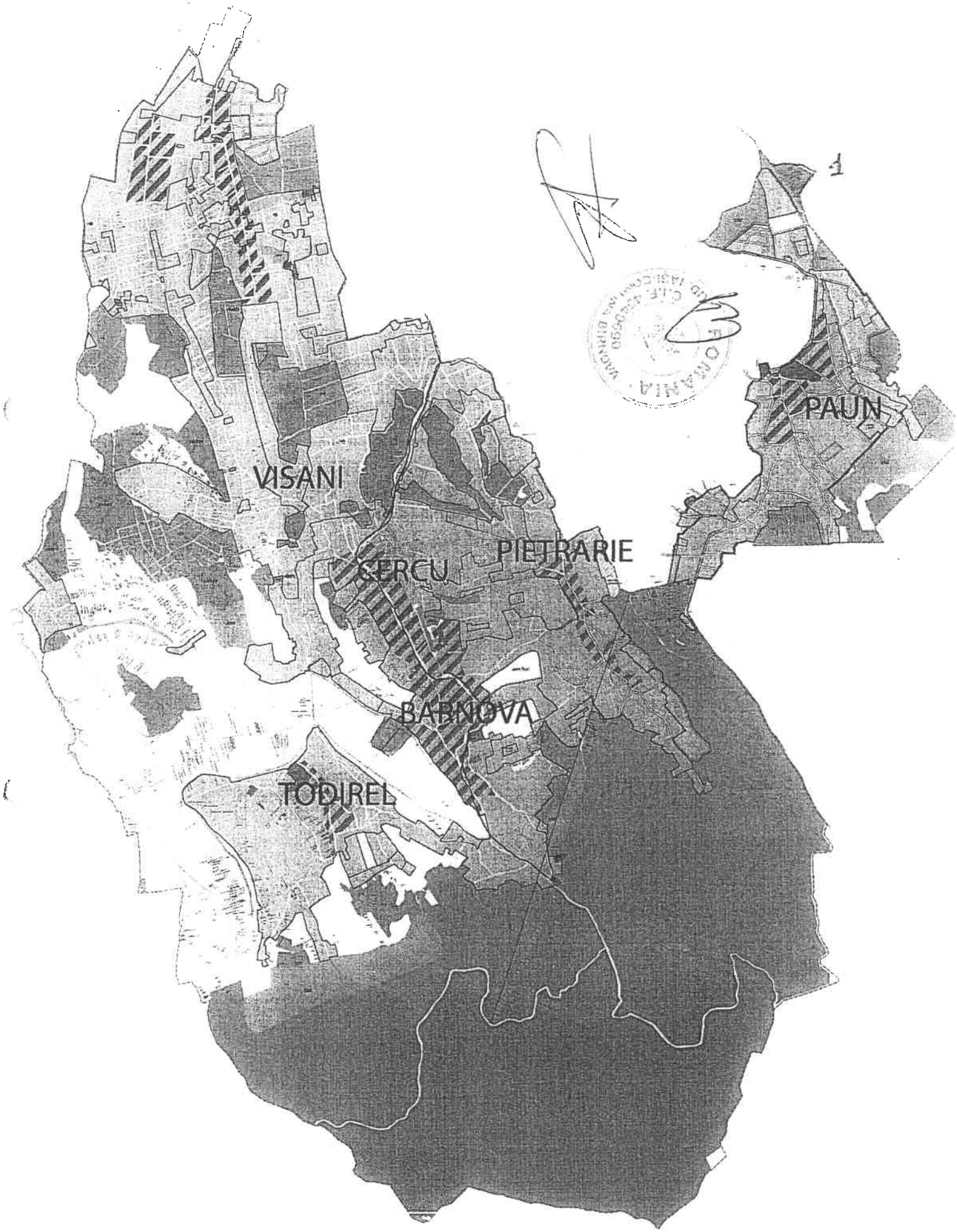

COMUNA BIRNOVA, JUD. IASI

TABEL

CU CARACTERISTICILE VEGETATIEI EXISTENTE

NR. CRT.	LOCATIE SPATIU VERDE	SUPRAFATA TOTALA (mp)	VEGETATIE EXISTENTA														OBSERVATII
			ARBORI				ARBUSTI				GARD VIU				GAZON	FLORI	
			FOIOSI		RASINOSI		FOIOSI		RASINOSI		FOIOSI		RASINOSI				
			SPECIE	NR	SPECIE	NR	SPECIE	NR	SPECIE	NR	SPECIE	NR	SPECIE	NR	MP	MP	
8	STRADA GRIGORE STURDZA	3984													3984		teren aliniament fara arbori L=1km
TOTAL		3984													3984		

COMUNA BARNOVA - JUDETUL IASI

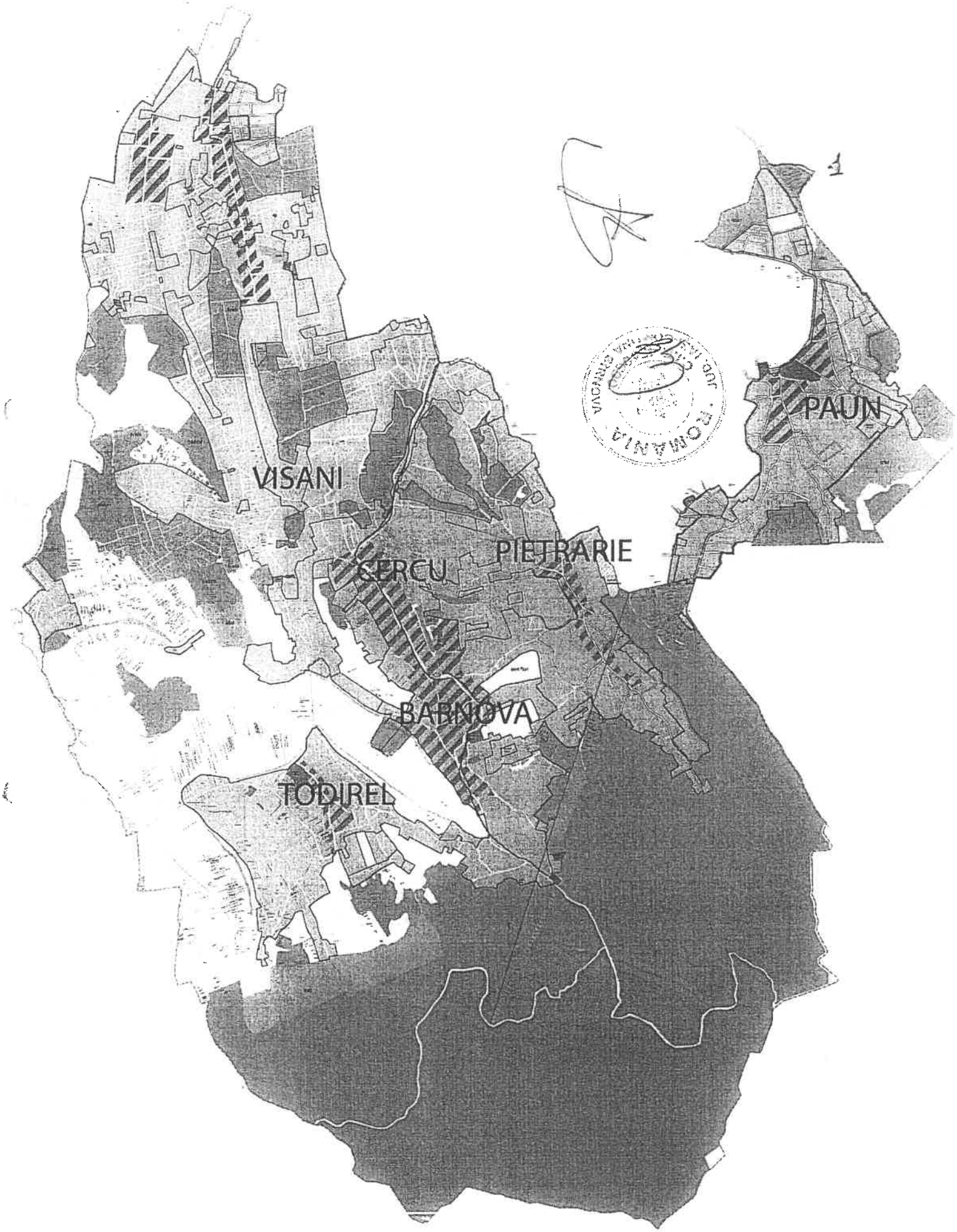

COMUNA BIRNOVA, JUD. IASI

TABEL
CU CARACTERISTICILE VEGETATIEI EXISTENTE

NR. CRT.	LOCATIE SPATIU VERDE	SUPRAFATA TOTALA (mp)	VEGETATIE EXISTENTA														OBSERVATII
			ARBORI				ARBUSTI				GARD VIU				GAZON	FLORI	
			FOIOSI		RASINOSI		FOIOSI		RASINOSI		FOIOSI		RASINOSI				
			SPECIE	NR	SPECIE	NR	SPECIE	NR	SPECIE	NR	SPECIE	NR	SPECIE	NR	MP	MP	
9	STRADA VALEA VIILOR	2960													2960		teren aliniament fara arbori L=0.75km
TOTAL		2960													2960		

COMUNA BARNOVA - JUDETUL IASI

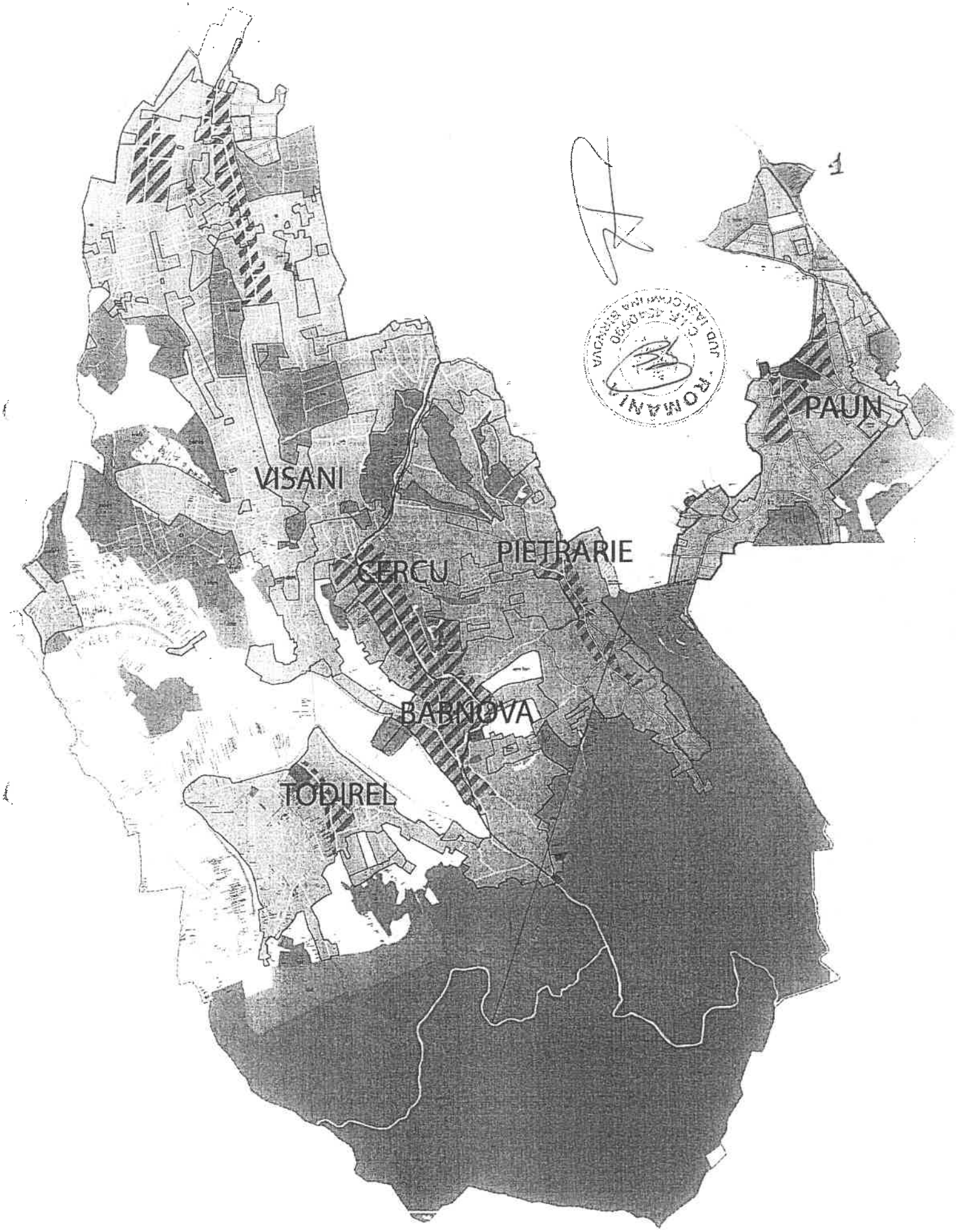

COMUNA BIRNOVA, JUD. IASI

TABEL
CU CARACTERISTICILE VEGETATIEI EXISTENTE

NR. CRT.	LOCATIE SPATIU VERDE	SUPRAFATA TOTALA (mp)	VEGETATIE EXISTENTA														OBSERVATII
			ARBORI				ARBUSTI				GARD VIU				GAZON	FLORI	
			FOIOSI		RASINOSI		FOIOSI		RASINOSI		FOIOSI		RASINOSI				
			SPECIE	NR	SPECIE	NR	SPECIE	NR	SPECIE	NR	SPECIE	NR	SPECIE	NR	MP	MP	
10	STRADA CASTANUL UNIRII	3488													3488		teren
																	aliniament
																	fara arbori
																	L=0,90km
TOTAL		3488													3488		

COMUNA BARNOVA - JUDETUL IASI

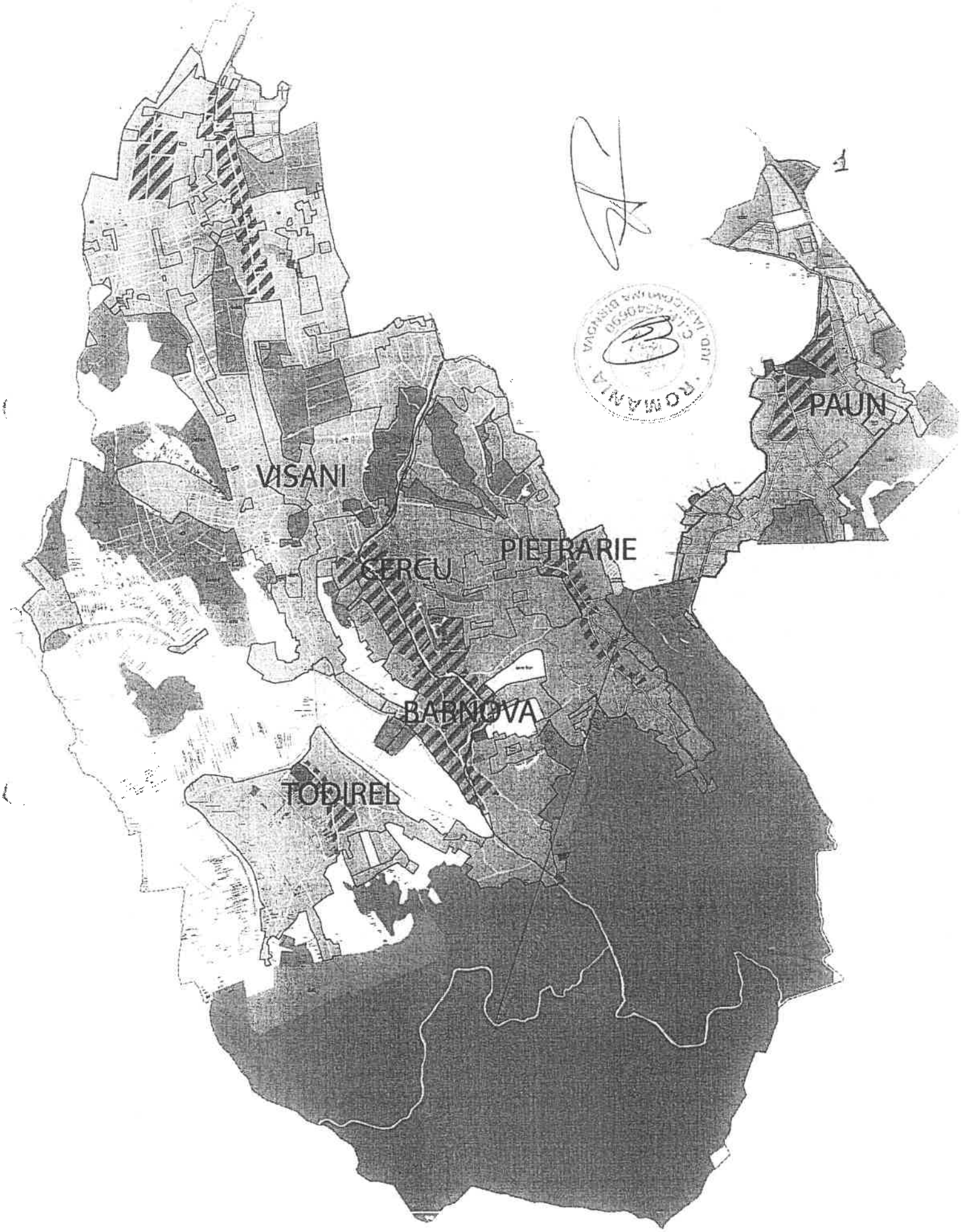

COMUNA BIRNOVA, JUD. IASI

TABEL
CU CARACTERISTICILE VEGETATIEI EXISTENTE

NR. CRT.	LOCATIE SPATIU VERDE	SUPRAFATA TOTALA (mp)	VEGETATIE EXISTENTA														OBSERVATII
			ARBORI				ARBUSTI				GARD VIU				GAZON	FLORI	
			FOIOSI		RASINOSI		FOIOSI		RASINOSI		FOIOSI		RASINOSI				
			SPECIE	NR	SPECIE	NR	SPECIE	NR	SPECIE	NR	SPECIE	NR	SPECIE	NR	MP	MP	
11	STRADA MARIN SORESCU	4228													4228		teren aliniament fara arbori L=1.0 km
TOTAL		4228													4228		

COMUNA BARNOVA - JUDETUL IASI

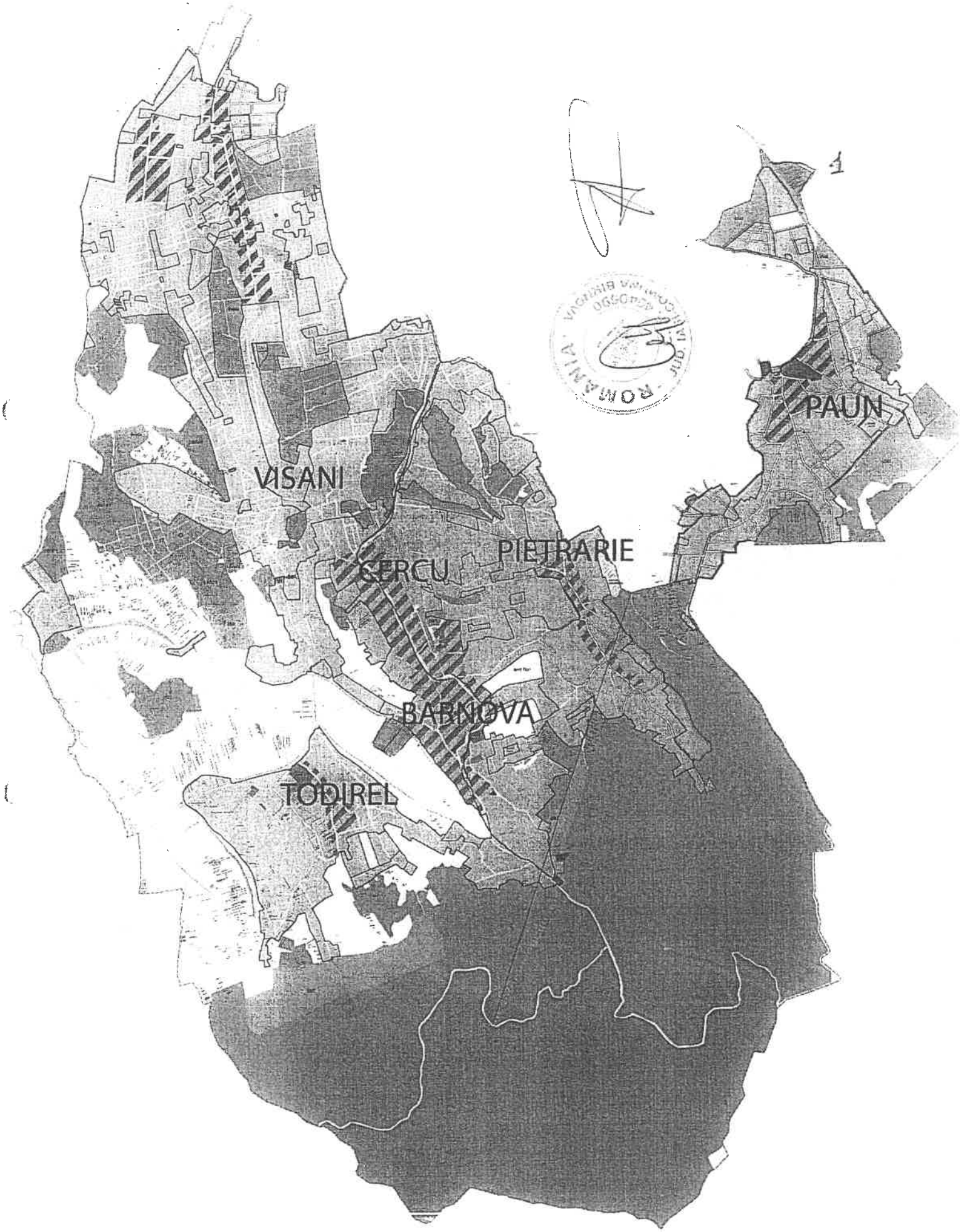

COMUNA BIRNOVA, JUD. IASI

TABEL
CU CARACTERISTICILE VEGETATIEI EXISTENTE

NR. CRT.	LOCATIE SPATIU VERDE	SUPRAFATA TOTALA (mp)	VEGETATIE EXISTENTA														OBSERVATII
			ARBORI				ARBUSTI				GARD VIU				GAZON	FLORI	
			FOIOSI		RASINOSI		FOIOSI		RASINOSI		FOIOSI		RASINOSI				
			SPECIE	NR	SPECIE	NR	SPECIE	NR	SPECIE	NR	SPECIE	NR	SPECIE	NR	MP	MP	
12	STRADA DEALUL CU VII	1808													1808		teren alinlament fara arbori L=0.45 km
TOTAL		1808													1808		

COMUNA BARNOVA - JUDETUL IASI

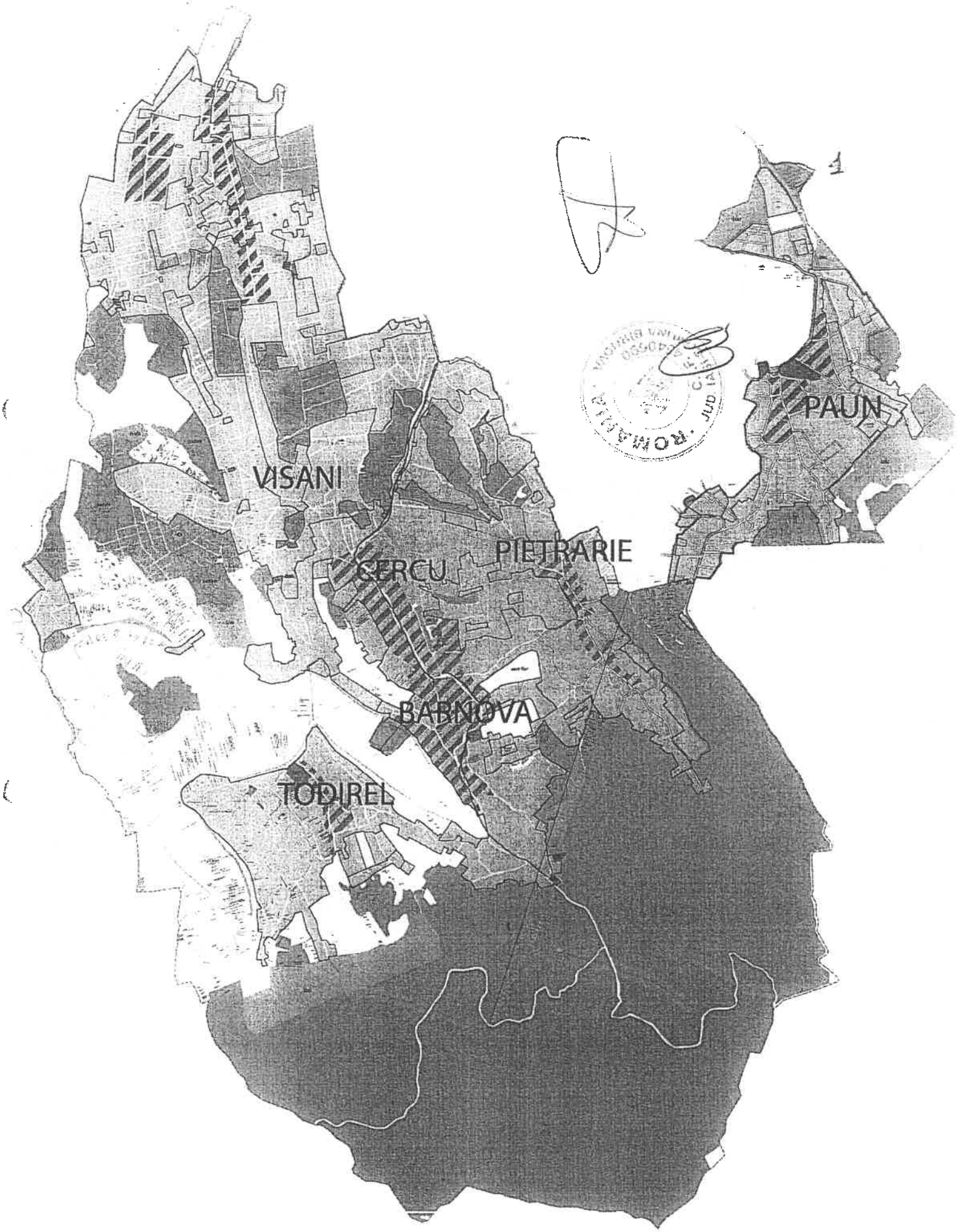

COMUNA BIRNOVA, JUD. IASI

TABEL
CU CARACTERISTICILE VEGETATIEI EXISTENTE

NR. CRT.	LOCATIE SPATIU VERDE	SUPRAFATA TOTALA (mp)	VEGETATIE EXISTENTA														OBSERVATII
			ARBORI				ARBUSTI				GARD VIU				GAZON	FLORI	
			FOIOSI		RASINOSI		FOIOSI		RASINOSI		FOIOSI		RASINOSI				
			SPECIE	NR	SPECIE	NR.	SPECIE	NR	SPECIE	NR	SPECIE	NR	SPECIE	NR	MP	MP	
13	STRADA SF NICOLAE	2988													2988		teren aliniament fara arbori L=0.75 km
TOTAL		2988													2988		

COMUNA BARNOVA - JUDETUL IASI

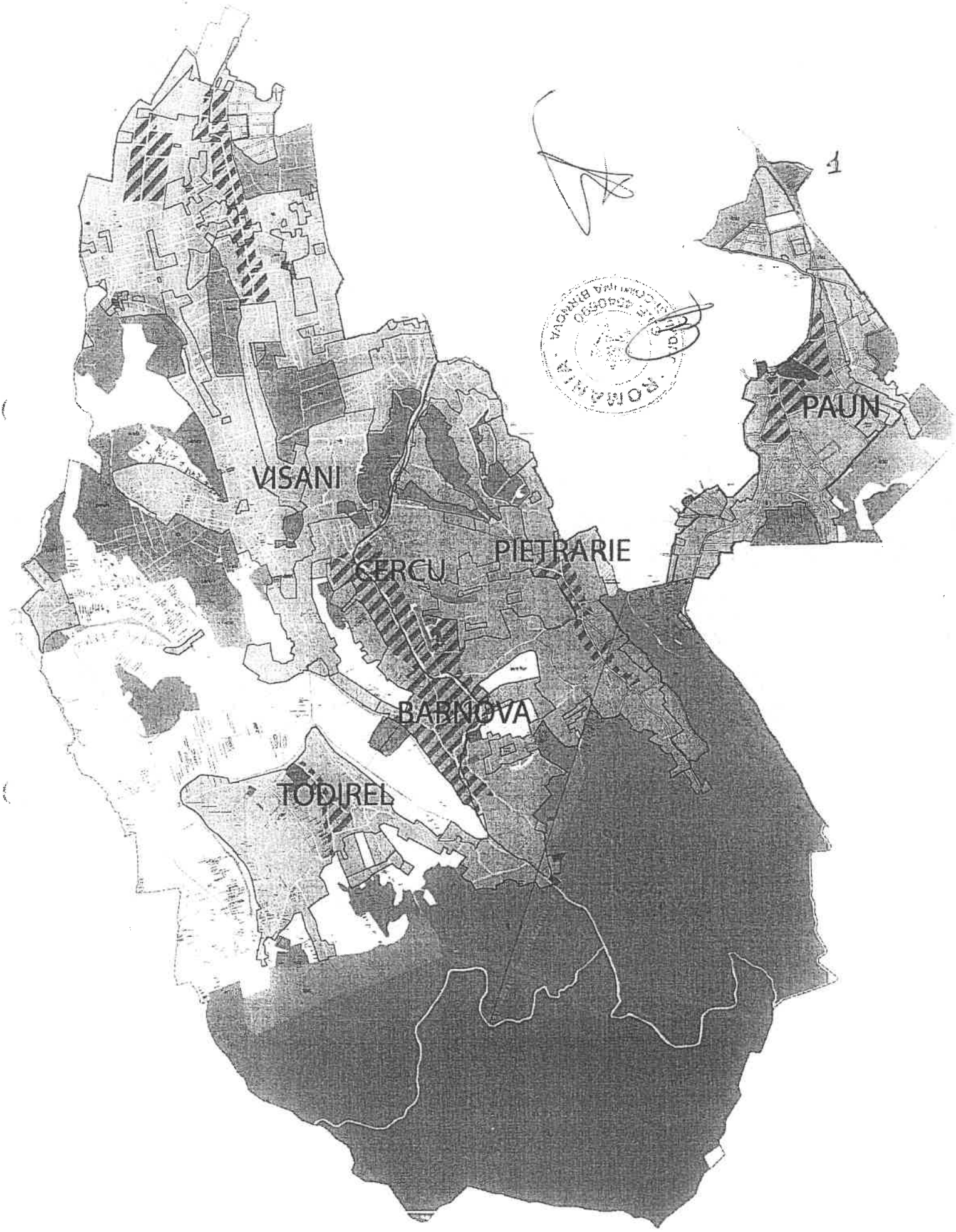

COMUNA BIRNOVA, JUD. IASI

TABEL
CU CARACTERISTICILE VEGETATIEI EXISTENTE

NR. CRT.	LOCATIE SPATIU VERDE	SUPRAFATA TOTALA (mp)	VEGETATIE EXISTENTA														OBSERVATII
			ARBORI				ARBUSTI				GARD VIU				GAZON	FLORI	
			FOIOSI		RASINOSI		FOIOSI		RASINOSI		FOIOSI		RASINOSI				
			SPECIE	NR	SPECIE	NR	SPECIE	NR	SPECIE	NR	SPECIE	NR	SPECIE	NR	MP	MP	
14	STRADA STEJARULUI	3908													3908		teren alniament fara arbori L=0.95 km
TOTAL		3908													3908		

COMUNA BARNOVA - JUDETUL IASI

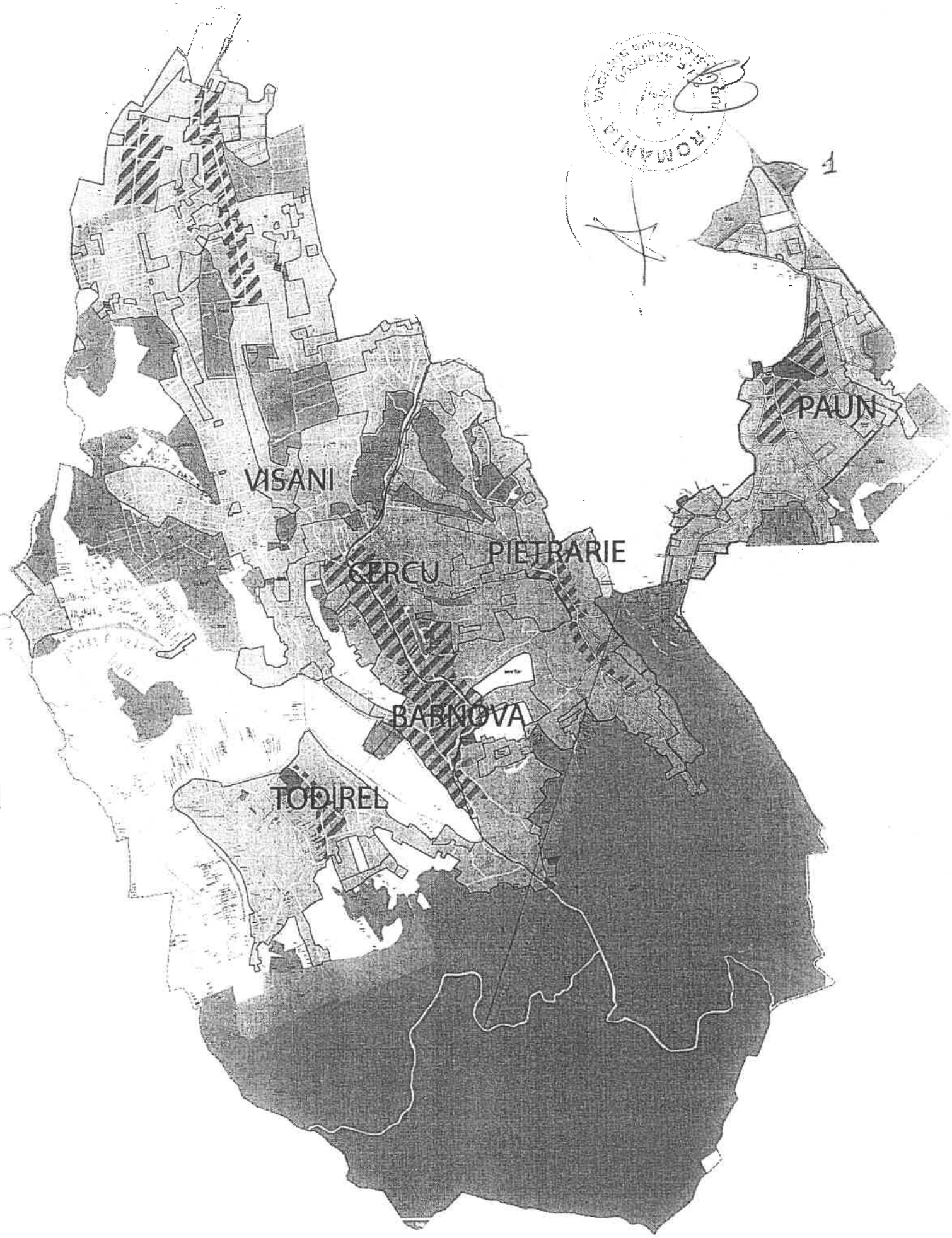

COMUNA BIRNOVA, JUD. IASI

TABEL
CU CARACTERISTICILE VEGETATIEI EXISTENTE

NR. CRT.	LOCATIE SPATIU VERDE	SUPRAFATA TOTALA (mp)	VEGETATIE EXISTENTA														OBSERVATII
			ARBORI				ARBUSTI				GARD VIU				GAZON	FLORI	
			FOIOSI		RASINOSI		FOIOSI		RASINOSI		FOIOSI		RASINOSI				
			SPECIE	NR	SPECIE	NR	SPECIE	NR	SPECIE	NR	SPECIE	NR	SPECIE	NR	MP	MP	
15	STRADA TUDOR ARGHEZI	4024													4024		teren aliniament fara arbori L=1.00km
TOTAL		4024													4024		

COMUNA BARNOVA - JUDETUL IASI

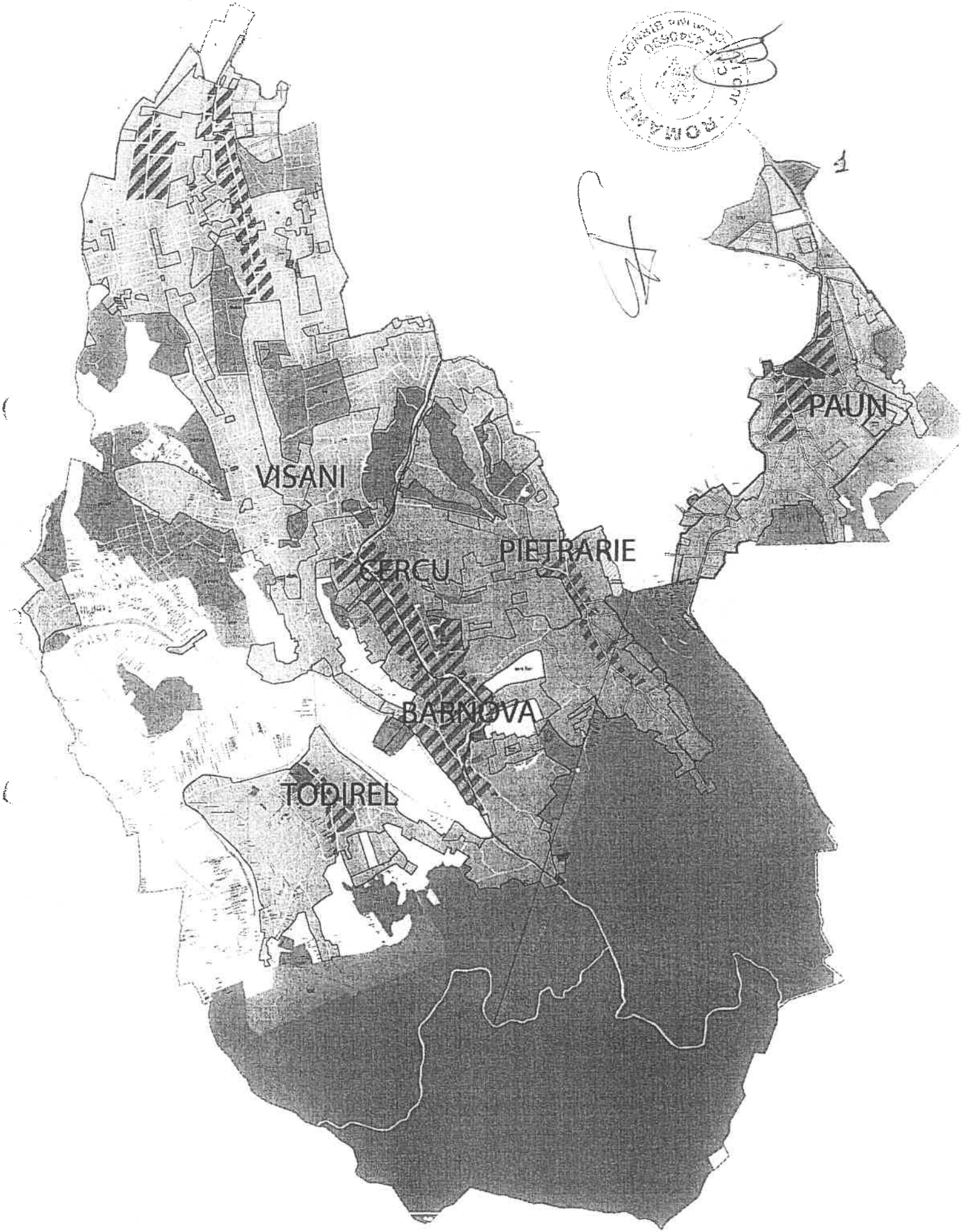

COMUNA BIRNOVA, JUD. IASI

TABEL
CU CARACTERISTICILE VEGETATIEI EXISTENTE

NR. CRT.	LOCATIE SPATIU VERDE	SUPRAFATA TOTALA (mp)	VEGETATIE EXISTENTA														OBSERVATII
			ARBORI				ARBUSTI				GARD VIU				GAZON	FLORI	
			FOIOSI		RASINOSI		FOIOSI		RASINOSI		FOIOSI		RASINOSI				
			SPECIE	NR	SPECIE	NR	SPECIE	NR	SPECIE	NR	SPECIE	NR	SPECIE	NR	MP	MP	
16	STRADA SF VOIEVOZI	4400													4400		teren alliniament fara arbori L=1.10km
TOTAL		4400													4400		

COMUNA BARNOVA - JUDETUL IASI

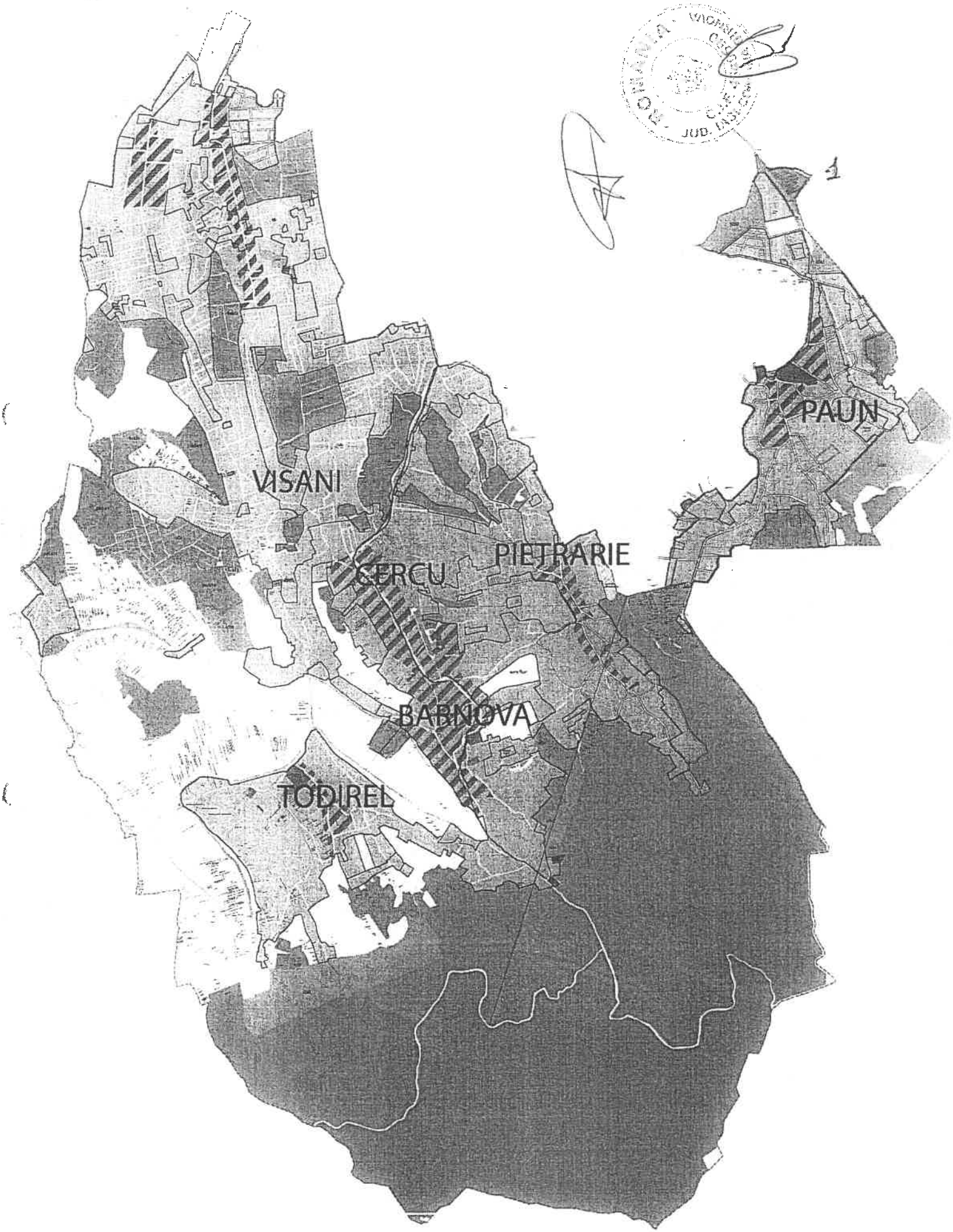

COMUNA BIRNOVA, JUD. IASI

TABEL
CU CARACTERISTICILE VEGETATIEI EXISTENTE

NR. CRT.	LOCATIE SPATIU VERDE	SUPRAFATA TOTALA (mp)	VEGETATIE EXISTENTA														OBSERVATII
			ARBORI				ARBUSTI				GARD VIU				GAZON	FLORI	
			FOIOSI		RASINOSI		FOIOSI		RASINOSI		FOIOSI		RASINOSI				
			SPECIE	NR	SPECIE	NR	SPECIE	NR	SPECIE	NR	SPECIE	NR	SPECIE	NR	MP	MP	
17	STRADA CRINULUI	2000													2000		teren
																	aliniament
																	fara arbori
																	L=0.50 km
TOTAL		2000													2000		

COMUNA BARNOVA - JUDETUL IASI

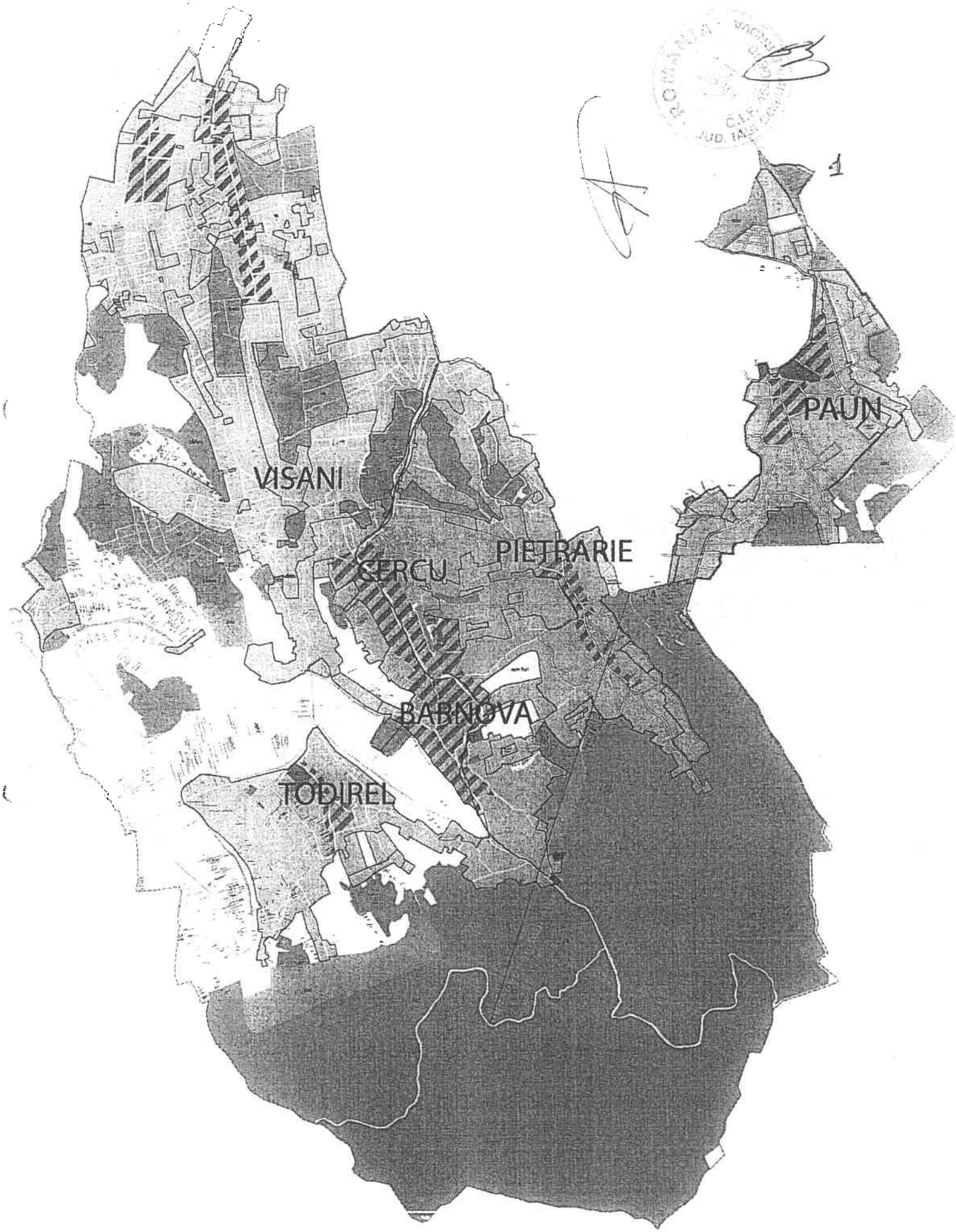

COMUNA BIRNOVA, JUD. IASI

TABEL
CU CARACTERISTICILE VEGETATIEI EXISTENTE

NR. CRT.	LOCATIE SPATIU VERDE	SUPRAFATA TOTALA (mp)	VEGETATIE EXISTENTA														OBSERVATII
			ARBORI				ARBUSTI				GARD VIU				GAZON	FLORI	
			FOIOSI		RASINOSI		FOIOSI		RASINOSI		FOIOSI		RASINOSI				
			SPECIE	NR	SPECIE	NR	SPECIE	NR	SPECIE	NR	SPECIE	NR	SPECIE	NR	MP	MP	
18	STRADA GUTUIULUI	2144													2144		teren aliniament fara arbori L=0.50 km
TOTAL		2144													2144		

COMUNA BARNOVA - JUDETUL IASI

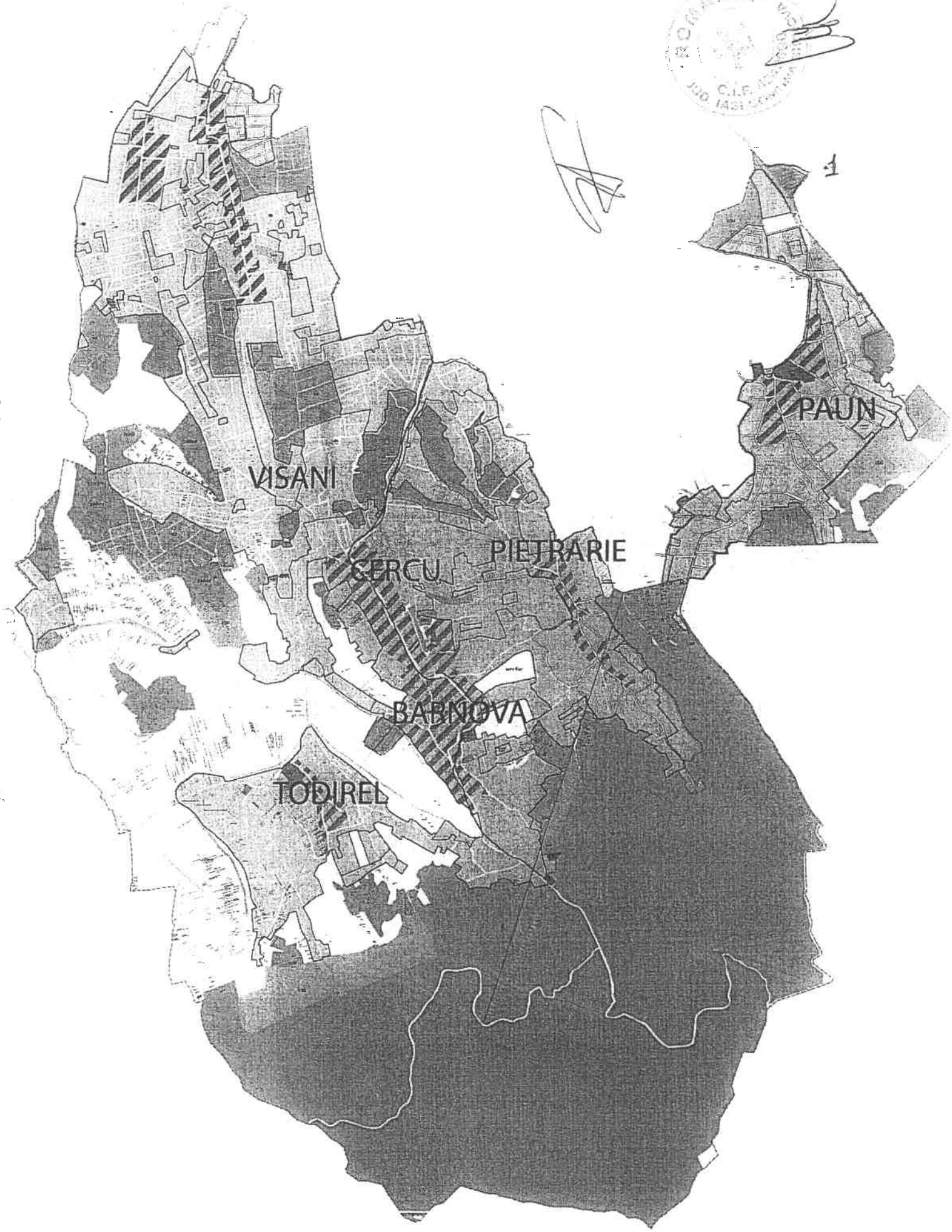

COMUNA BIRNOVA, JUD. IASI

TABEL
CU CARACTERISTICILE VEGETATIEI EXISTENTE

NR. CRT.	LOCATIE SPATIU VERDE	SUPRAFATA TOTALA (mp)	VEGETATIE EXISTENTA														OBSERVATII
			ARBORI				ARBUSTI				GARD VIU				GAZON	FLORI	
			FOIOSI		RASINOSI		FOIOSI		RASINOSI		FOIOSI		RASINOSI				
			SPECIE	NR	SPECIE	NR	SPECIE	NR	SPECIE	NR	SPECIE	NR	SPECIE	NR	MP	MP	
19	STRADA IZVORUL RECE	1224													1224		teren
																	aliniament
																	fara arbori
																	L=0.30 km
TOTAL		1224													1224		

ROMANIA
JUD. IASI COMUNA BIRNOVA

COMUNA BARNOVA - JUDETUL IASI

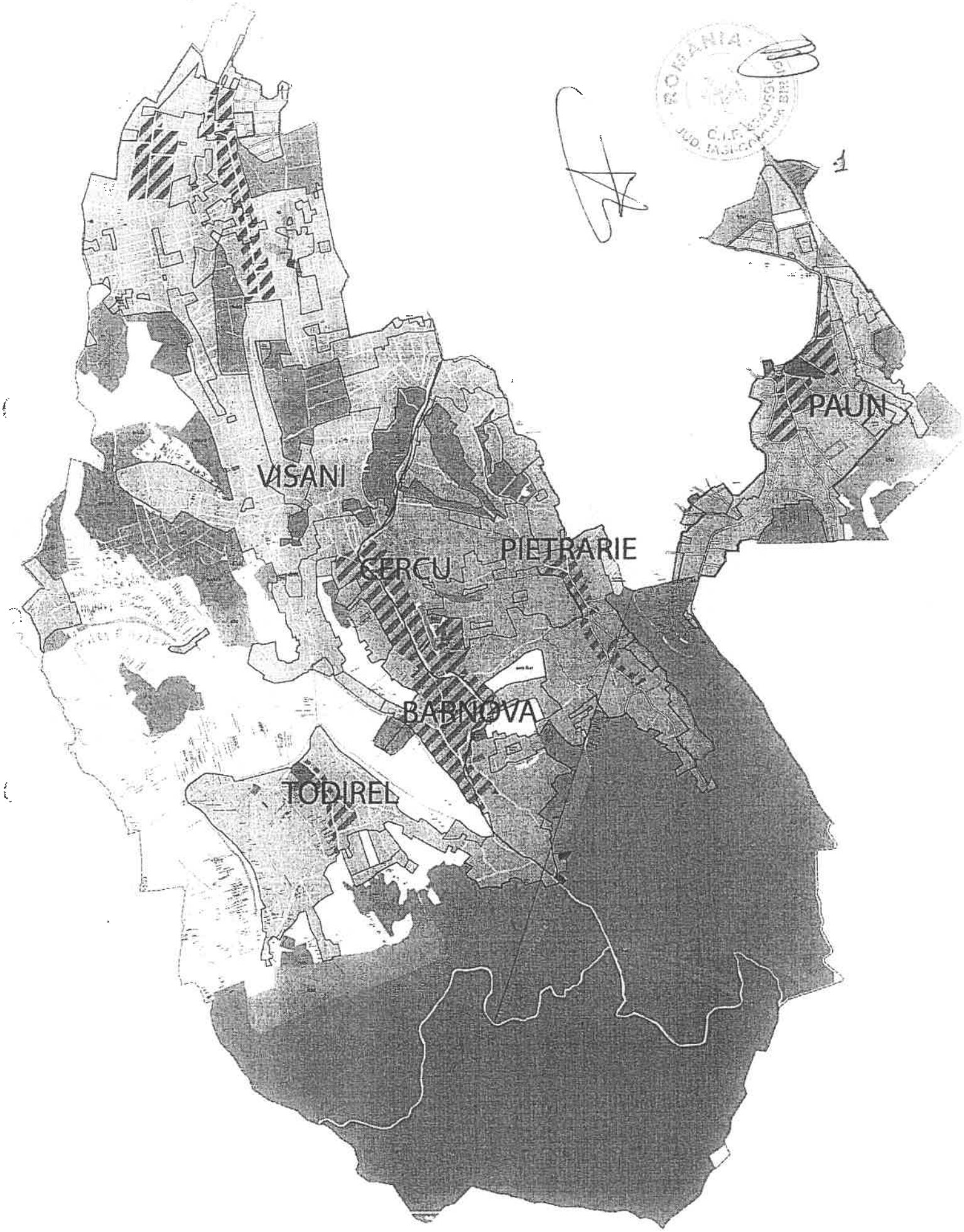

COMUNA BIRNOVA, JUD. IASI

TABEL
CU CARACTERISTICILE VEGETATIEI EXISTENTE

NR. CRT.	LOCATIE SPATIU VERDE	SUPRAFATA TOTALA (mp)	VEGETATIE EXISTENTA														OBSERVATII
			ARBORI				ARBUSTI				GARD VIU				GAZON	FLORI	
			FOIOSI		RASINOSI		FOIOSI		RASINOSI		FOIOSI		RASINOSI				
			SPECIE	NR	SPECIE	NR	SPECIE	NR	SPECIE	NR	SPECIE	NR	SPECIE	NR	MP	MP	
20	LOC OLTEANU	67100	FAG				ALUNI										
			STEJAR														
			ARTARI														
TOTAL		67100													0		

COMUNA BARNOVA - JUDETUL IASI

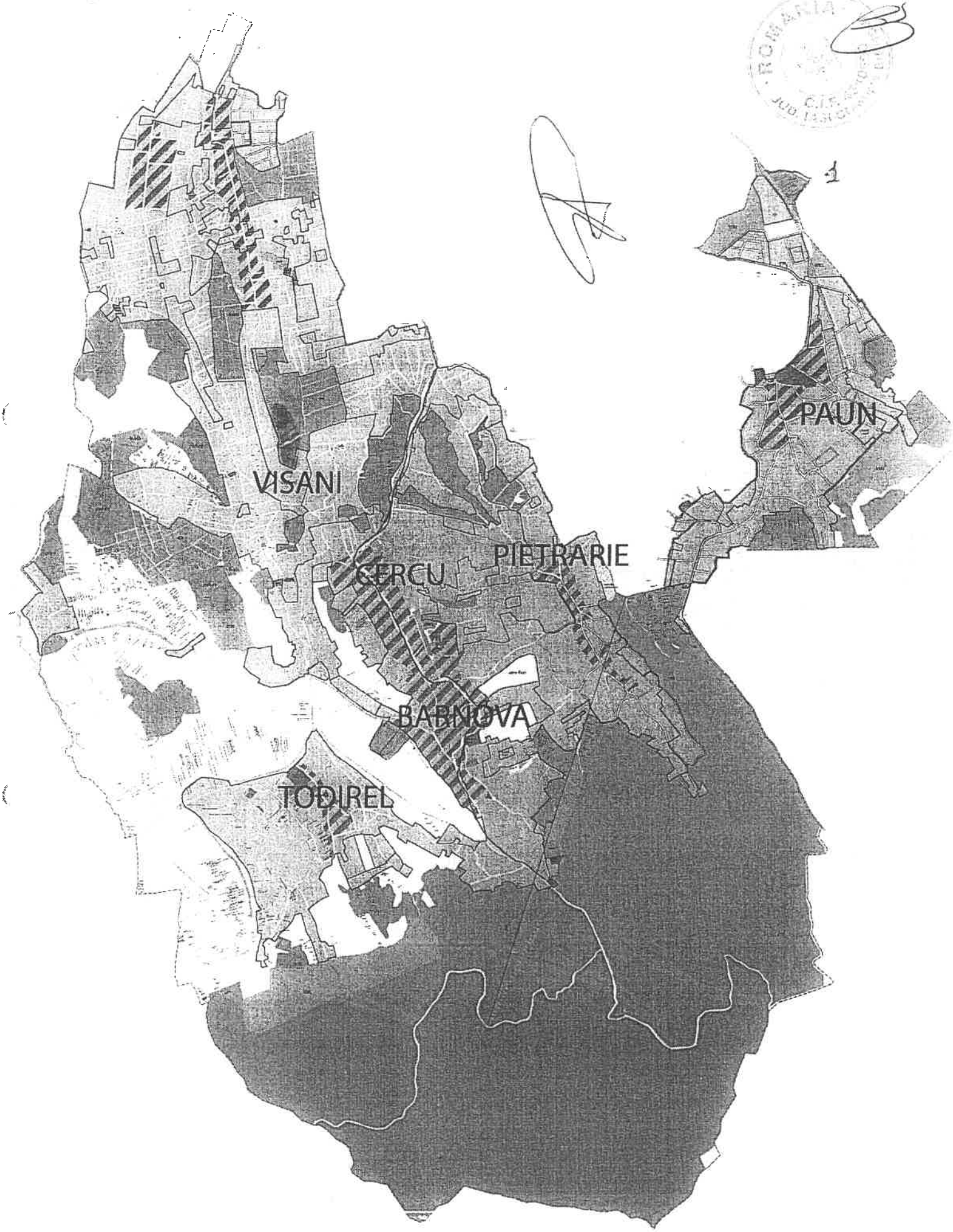

COMUNA BIRNOVA, JUD. IASI

TABEL
CU CARACTERISTICILE VEGETATIEI EXISTENTE

NR. CRT.	LOCATIE SPATIU VERDE	SUPRAFATA TOTALA (mp)	VEGETATIE EXISTENTA														OBSERVATII
			ARBORI				ARBUSTI				GARD VIU				GAZON	FLORI	
			FOIOSI		RASINOSI		FOIOSI		RASINOSI		FOIOSI		RASINOSI				
			SPECIE	NR	SPECIE	NR	SPECIE	NR	SPECIE	NR	SPECIE	NR	SPECIE	NR	MP	MP	
21	TEREN SPORT VISAN	5000													5000		
TOTAL		5000													5000		

COMUNA BARNOVA - JUDETUL IASI

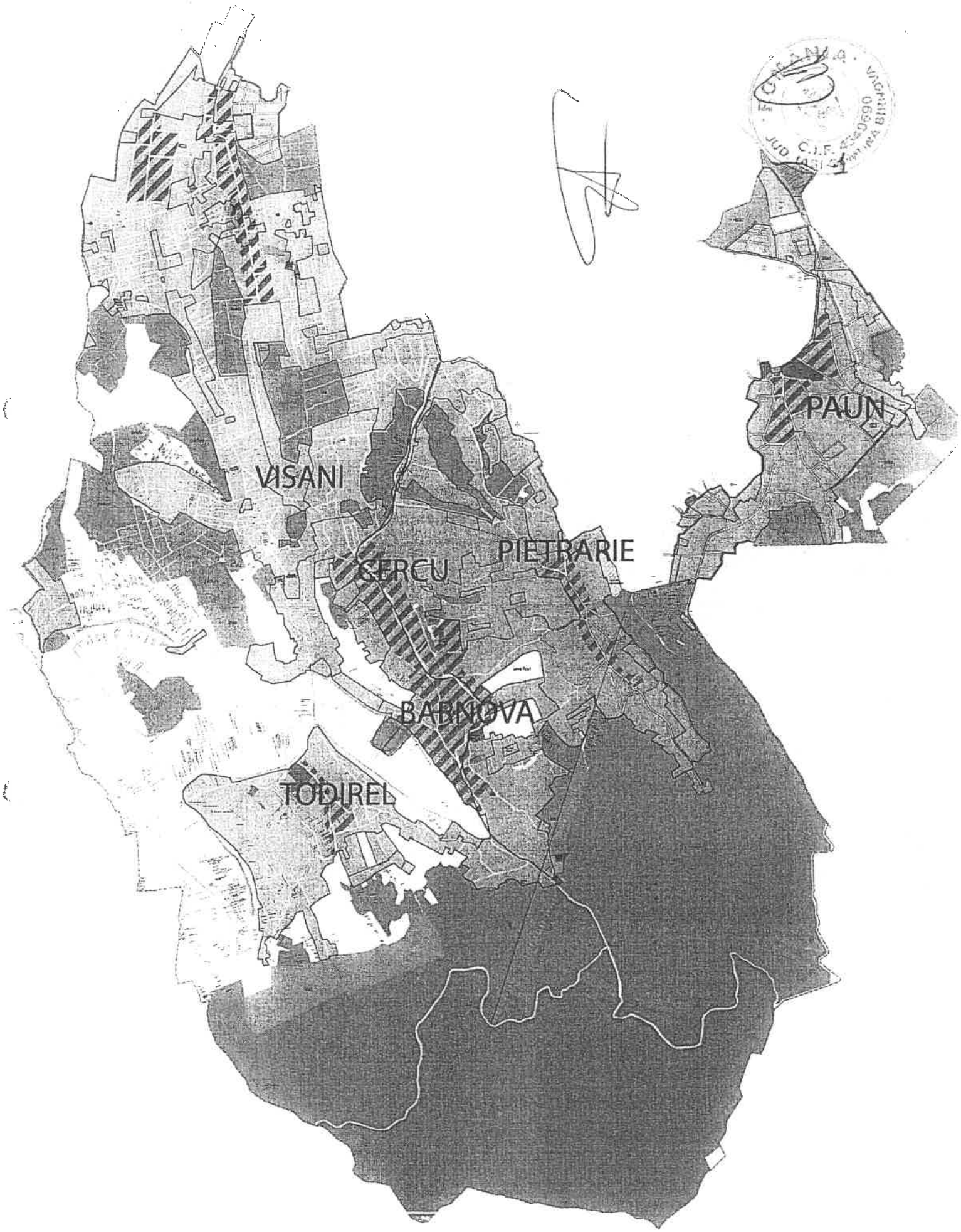

COMUNA BIRNOVA, JUD. IASI

TABEL
CU CARACTERISTICILE VEGETATIEI EXISTENTE

NR. CRT.	LOCATIE SPATIU VERDE	SUPRAFATA TOTALA (mp)	VEGETATIE EXISTENTA														OBSERVATII
			ARBORI				ARBUSTI				GARD VIU				GAZON	FLORI	
			FOIOSI		RASINOSI		FOIOSI		RASINOSI		FOIOSI		RASINOSI				
			SPECIE	NR	SPECIE	NR	SPECIE	NR	SPECIE	NR	SPECIE	NR	SPECIE	NR	MP	MP	
22	TEREN BISERICA VISAN	3800													3800		
TOTAL		3800													3800		

COMUNA BARNOVA - JUDETUL IASI

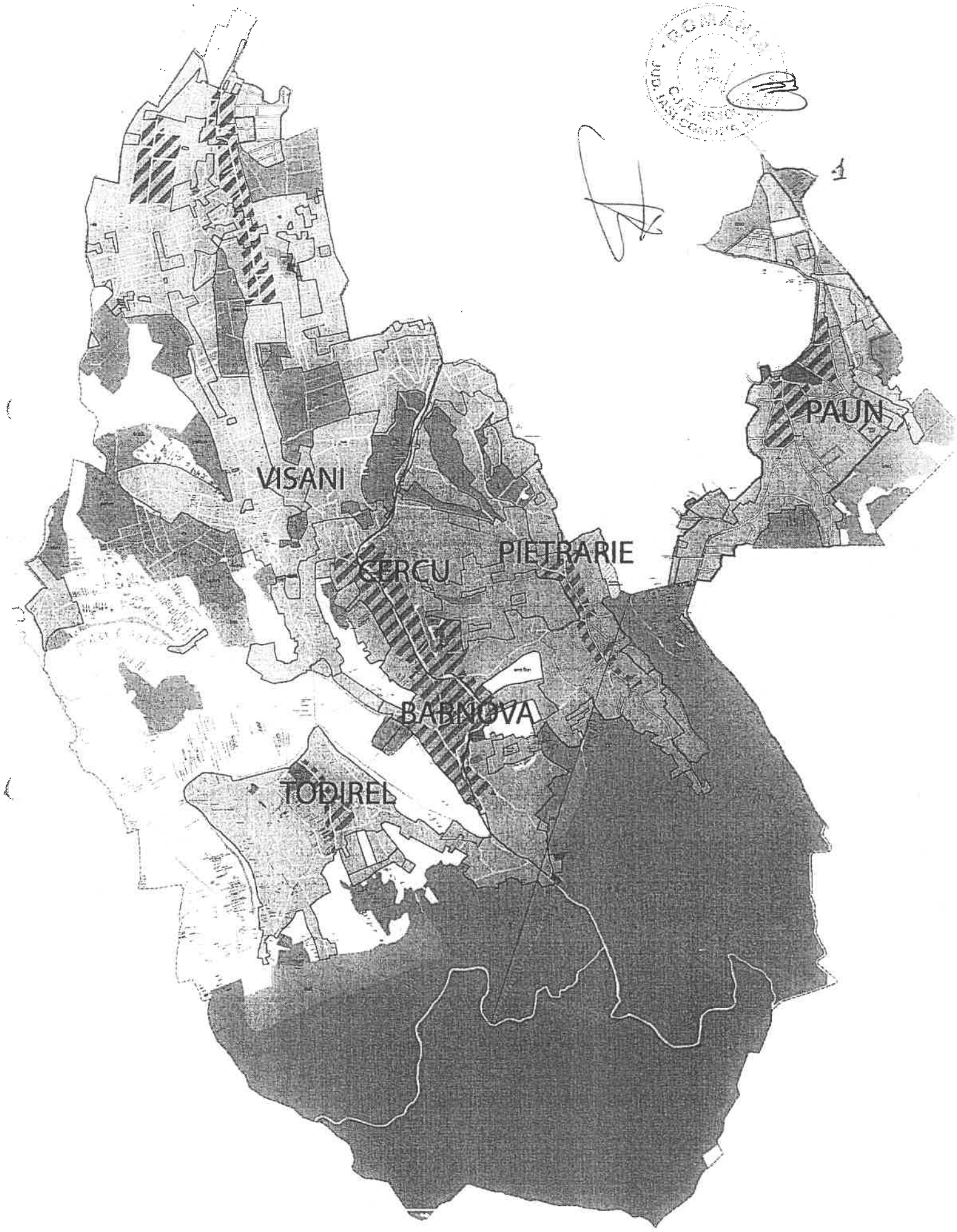

COMUNA BIRNOVA, JUD. IASI

TABEL
CU CARACTERISTICILE VEGETATIEI EXISTENTE

NR. CRT.	LOCATIE SPATIU VERDE	SUPRAFATA TOTALA (mp)	VEGETATIE EXISTENTA														OBSERVATII
			ARBORI				ARBUSTI				GARD VIU				GAZON	FLORI	
			FOIOSI		RASINOSI		FOIOSI		RASINOSI		FOIOSI		RASINOSI				
			SPECIE	NR	SPECIE	NR	SPECIE	NR	SPECIE	NR	SPECIE	NR	SPECIE	NR	MP	MP	
23	TEREN SCOLALA VISAN	350													350		
TOTAL		350													350		

COMUNA BARNOVA - JUDETUL IASI

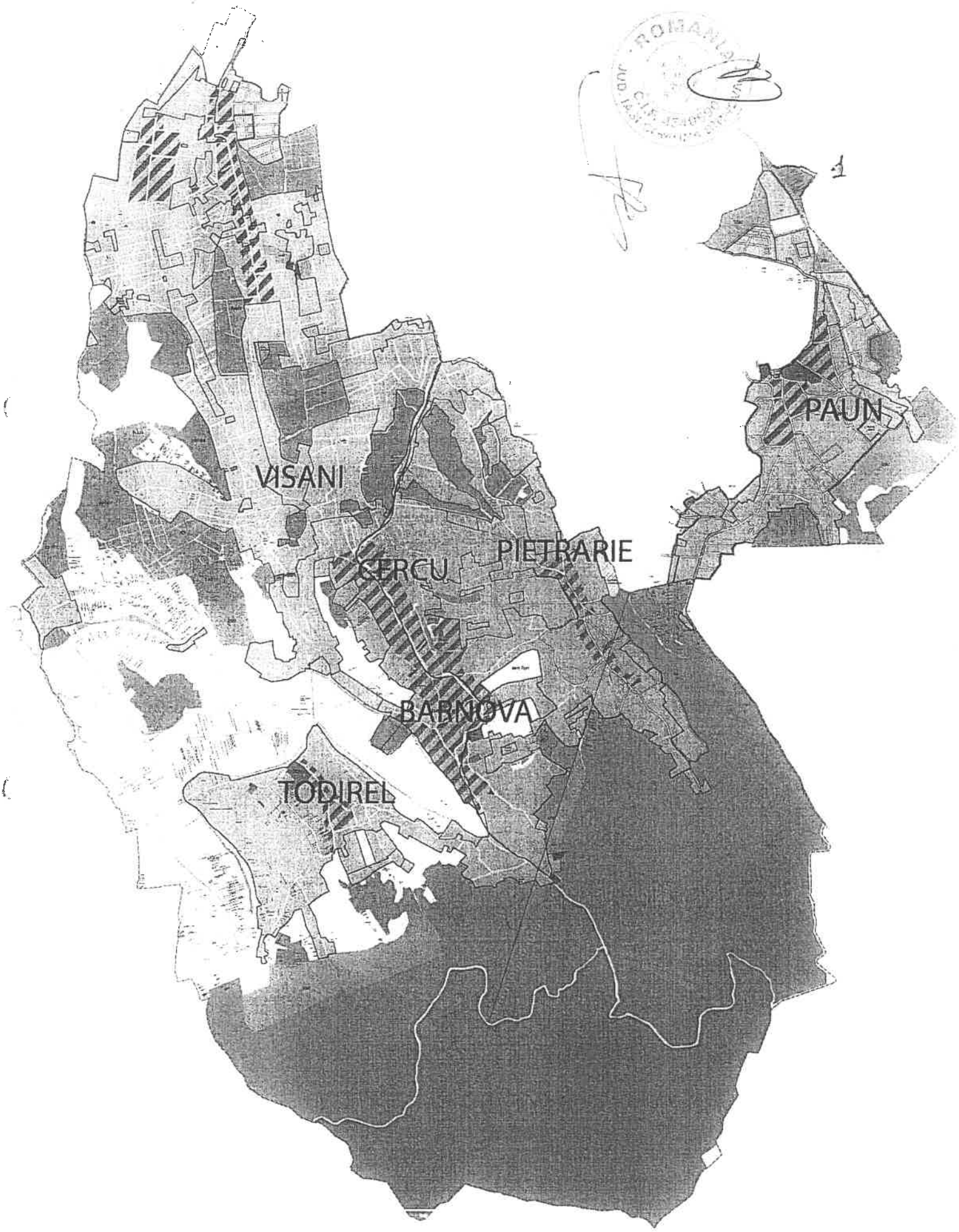

COMUNA BIRNOVA, JUD. IASI

TABEL
CU CARACTERISTICILE VEGETATIEI EXISTENTE

NR. CRT.	LOCATIE SPATIU VERDE	SUPRAFATA TOTALA (mp)	VEGETATIE EXISTENTA														OBSERVATII
			ARBORI				ARBUSTI				GARD VIU				GAZON	FLORI	
			FOIOSI		RASINOSI		FOIOSI		RASINOSI		FOIOSI		RASINOSI				
			SPECIE	NR	SPECIE	NR	SPECIE	NR	SPECIE	NR	SPECIE	NR	SPECIE	NR	MP	MP	
24	PADURE	3300	SALCAM														
TOTAL		3300													0		

COMUNA BARNOVA - JUDETUL IASI

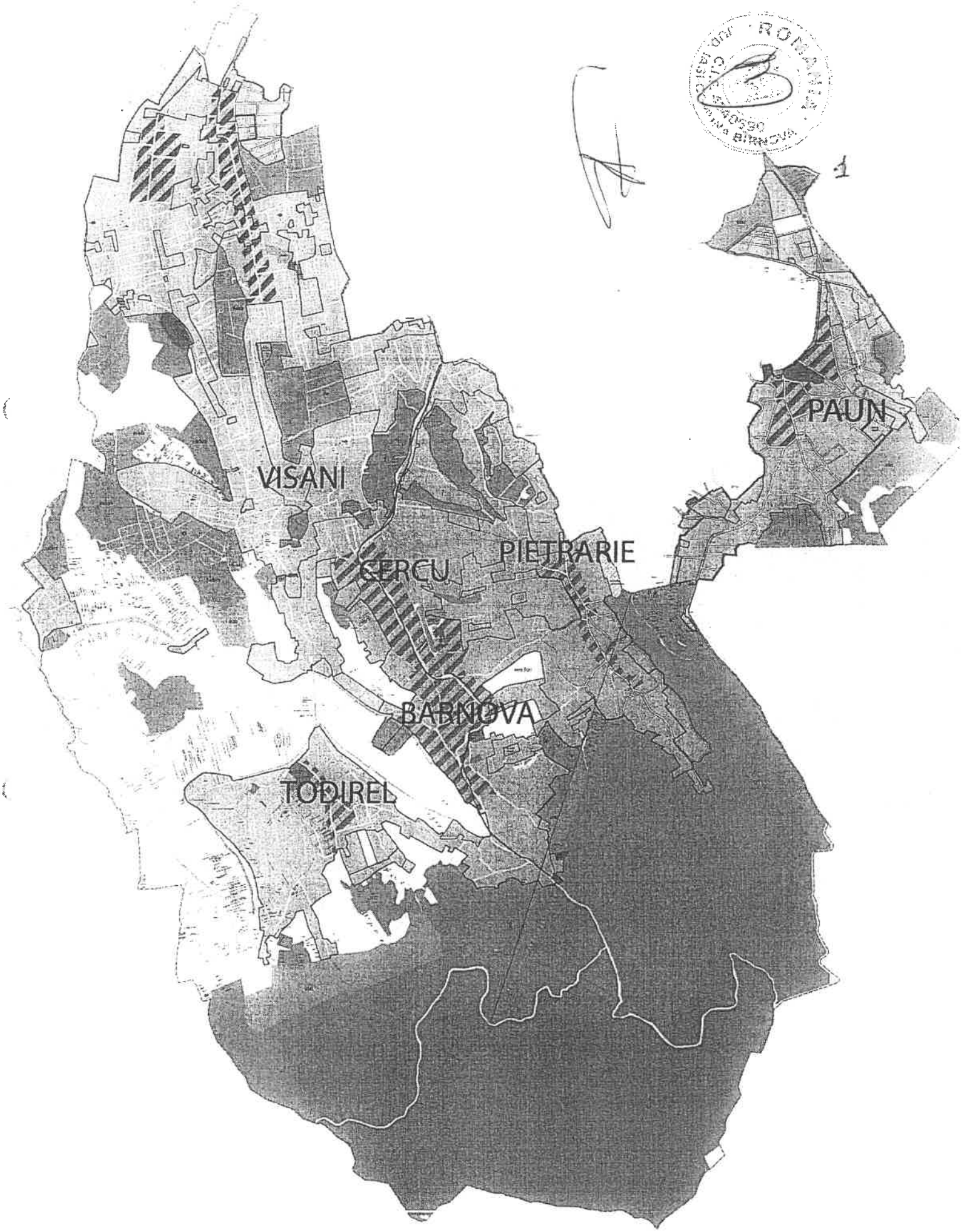

COMUNA BIRNOVA, JUD. IASI

TABEL
CU CARACTERISTICILE VEGETATIEI EXISTENTE

NR. CRT.	LOCATIE SPATIU VERDE	SUPRAFATA TOTALA (mp)	VEGETATIE EXISTENTA														OBSERVATII
			ARBORI				ARBUSTI				GARD VIU				GAZON	FLORI	
			FOIOSI		RASINOSI		FOIOSI		RASINOSI		FOIOSI		RASINOSI				
			SPECIE	NR	SPECIE	NR	SPECIE	NR	SPECIE	NR	SPECIE	NR	SPECIE	NR	MP	MP	
25	IAZ	24000	SALCAM												20000		
TOTAL		24000													20000		

COMUNA BARNOVA - JUDETUL IASI

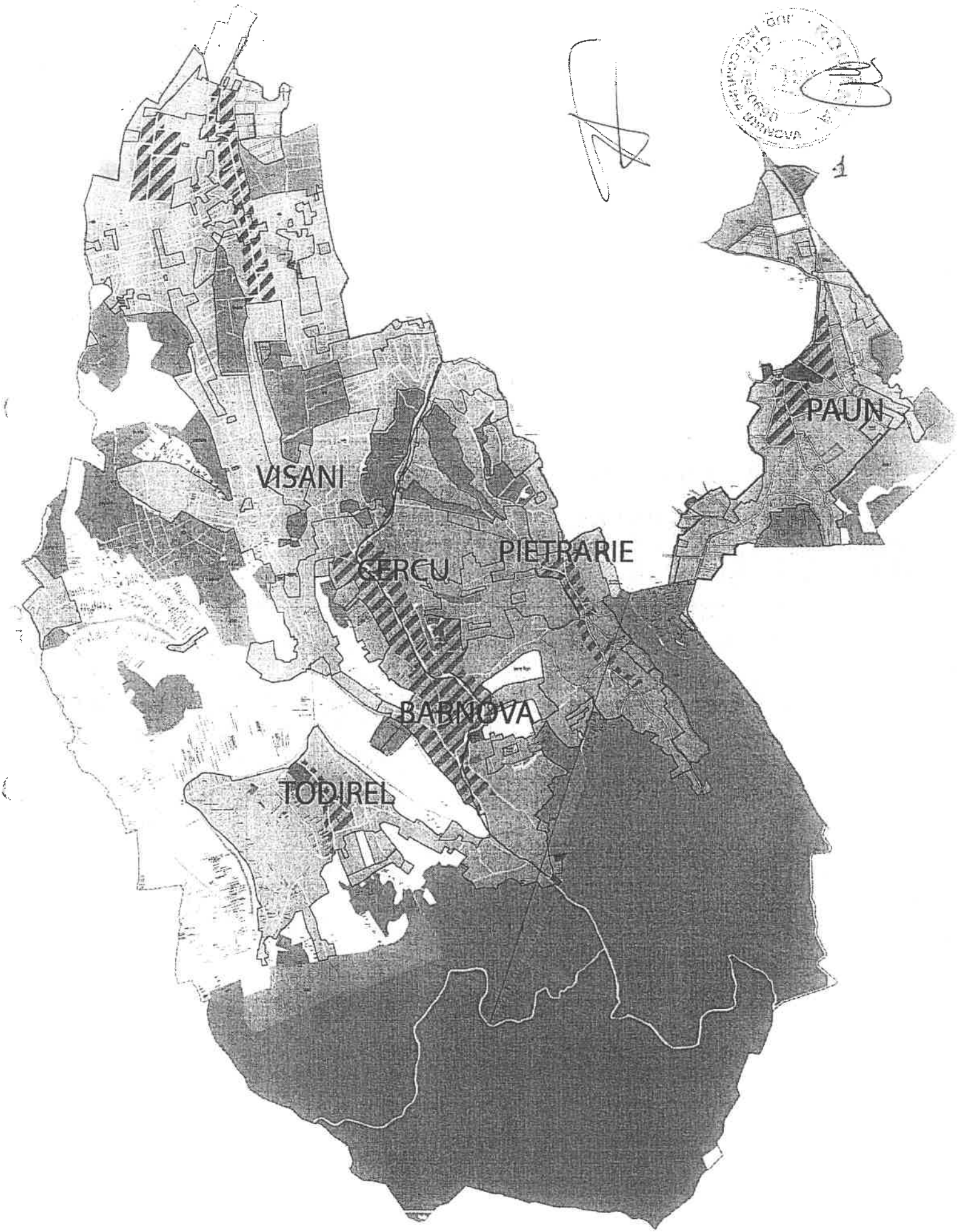

COMUNA BIRNOVA, JUD. IASI

TABEL
CU CARACTERISTICILE VEGETATIEI EXISTENTE

NR. CRT.	LOCATIE SPATIU VERDE	SUPRAFATA TOTALA (mp)	VEGETATIE EXISTENTA														OBSERVATII
			ARBORI				ARBUSTI				GARD VIU				GAZON	FLORI	
			FOIOSI		RASINOSI		FOIOSI		RASINOSI		FOIOSI		RASINOSI				
			SPECIE	NR	SPECIE	NR	SPECIE	NR	SPECIE	NR	SPECIE	NR	SPECIE	NR	MP	MP	
26	VIE	50000													20000		
TOTAL		50000													20000		

COMUNA BARNOVA - JUDETUL IASI

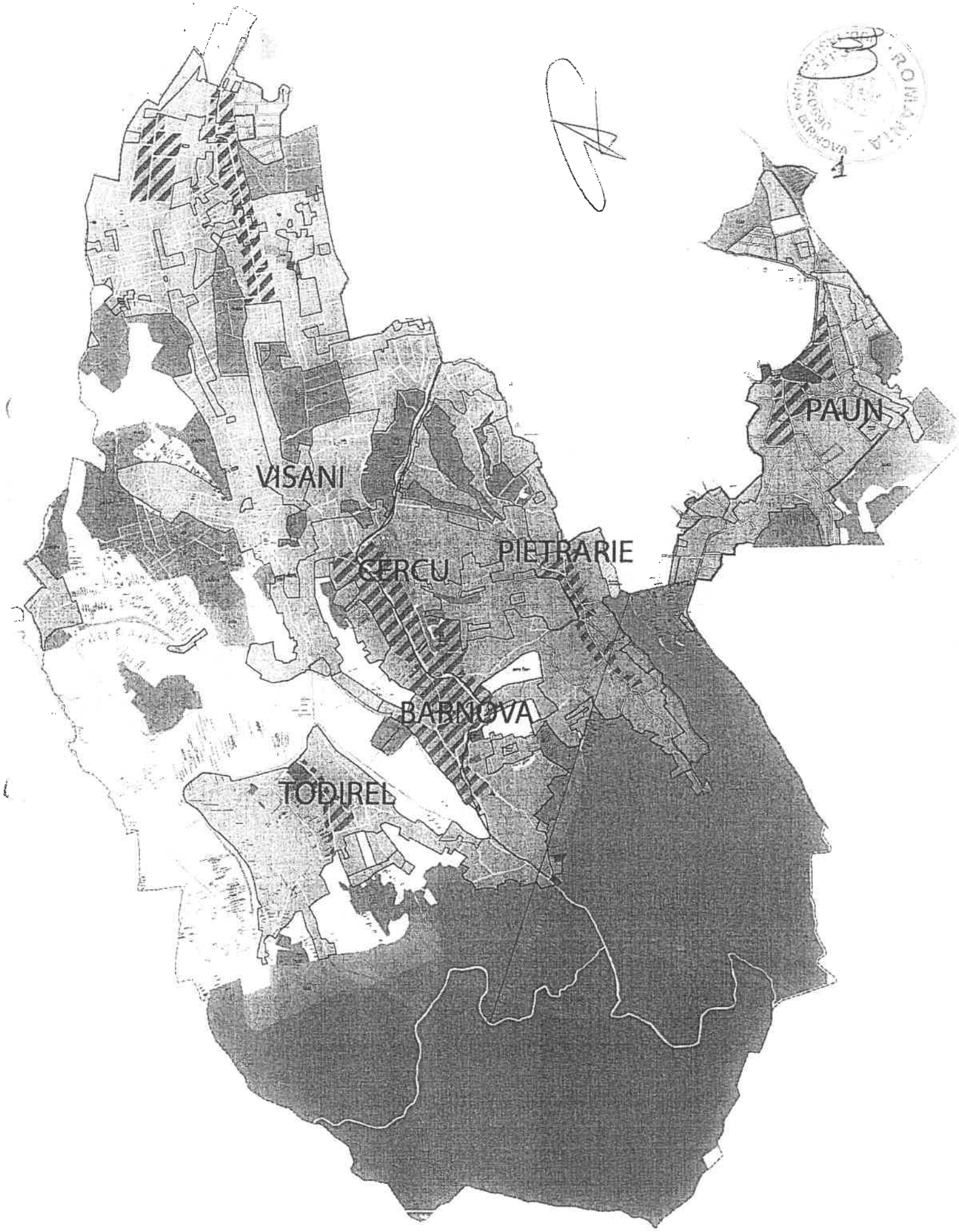

COMUNA BARNOVA - JUDETUL IASI

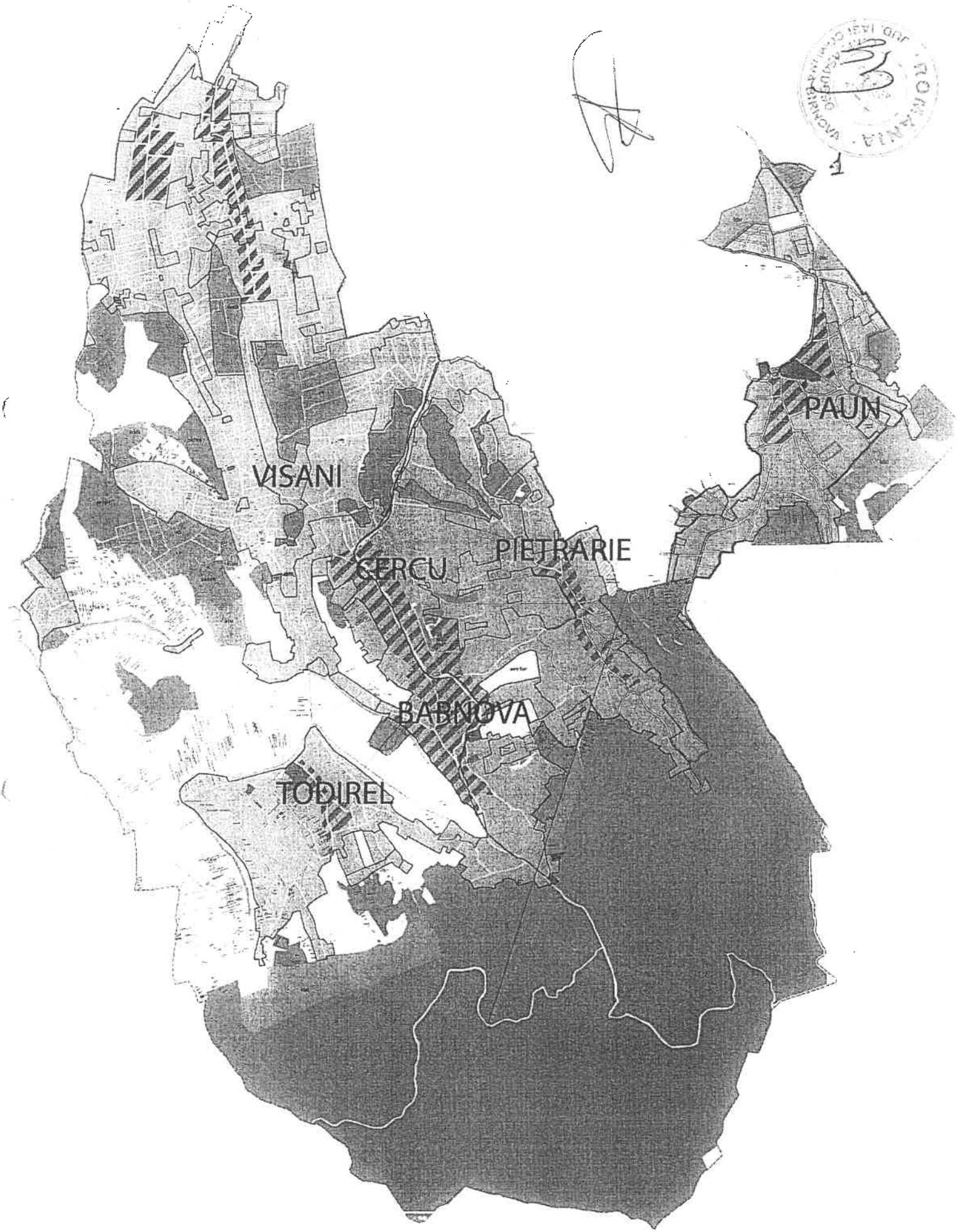

COMUNA BIRNOVA, JUD. IASI

TABEL

CU CARACTERISTICILE VEGETATIEI EXISTENTE

NR. CRT.	LOCATIE SPATIU VERDE	SUPRAFATA TOTALA (mp)	VEGETATIE EXISTENTA														OBSERVATII
			ARBORI				ARBUSTI				GARD VIU				GAZON	FLORI	
			FOIOSI		RASINOSI		FOIOSI		RASINOSI		FOIOSI		RASINOSI				
			SPECIE	NR	SPECIE	NR	SPECIE	NR	SPECIE	NR	SPECIE	NR	SPECIE	NR	MP	MP	
27	CASTANUL UNIRII, PARC	3600	CASTAN	1											3000		
TOTAL		3600													3000		

COMUNA BARNOVA - JUDETUL IASI

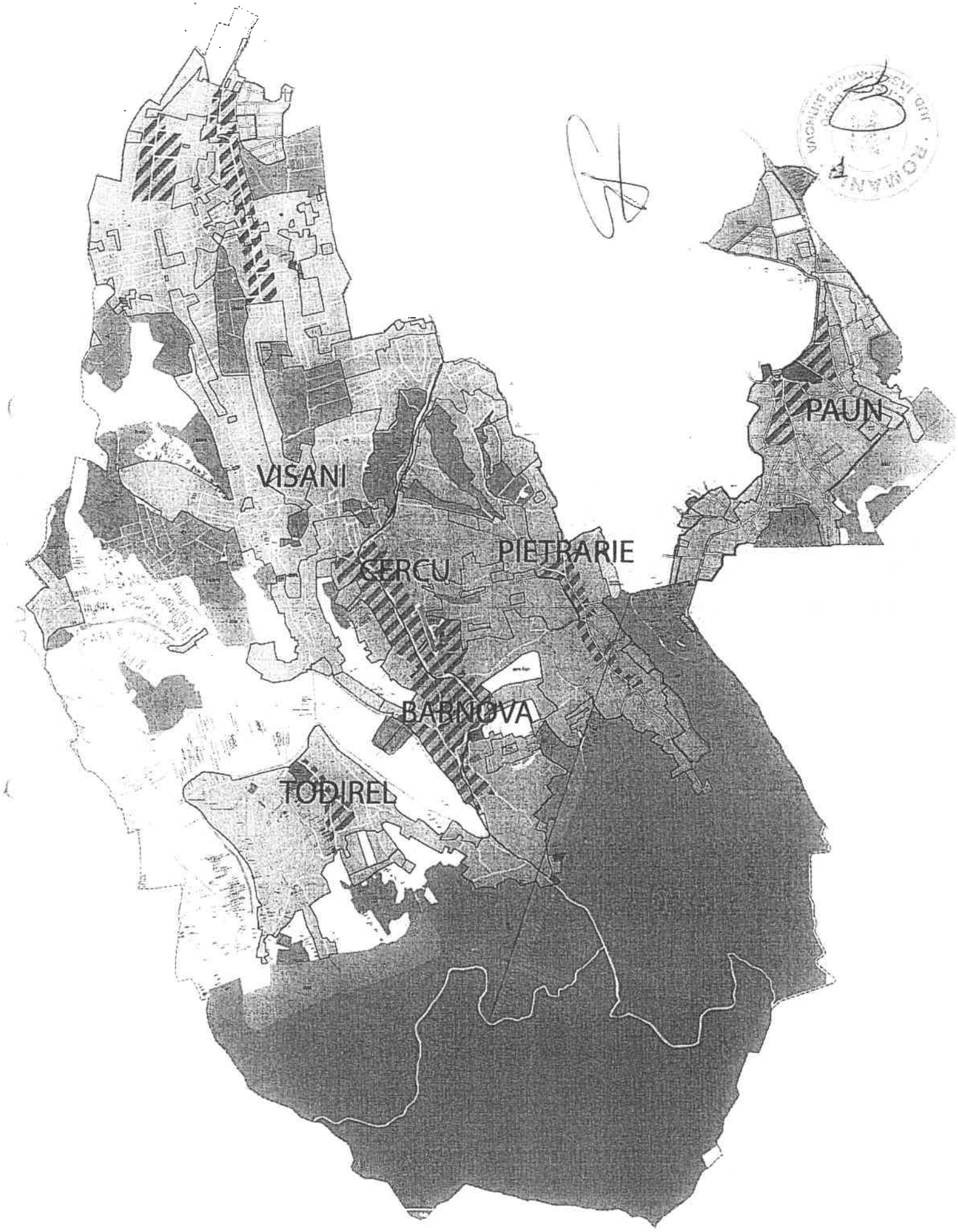

COMUNA BÂRNOVA, JUDEȚUL IAȘI

DATE DESPRE TERENUL SPAȚIU VERDE

Proprietar/Deținător teren spațiu verde	Tip proprietate	Mod de administrare	Categoria de folosință	Reglementare urbanistică	Suprafața măsurată (m²)		Total teren spațiu verde	Observații
					Teren exclusiv	Teren indiviziune		
1	2	3	4	5	6	7	8	9
Total					0	0	0	

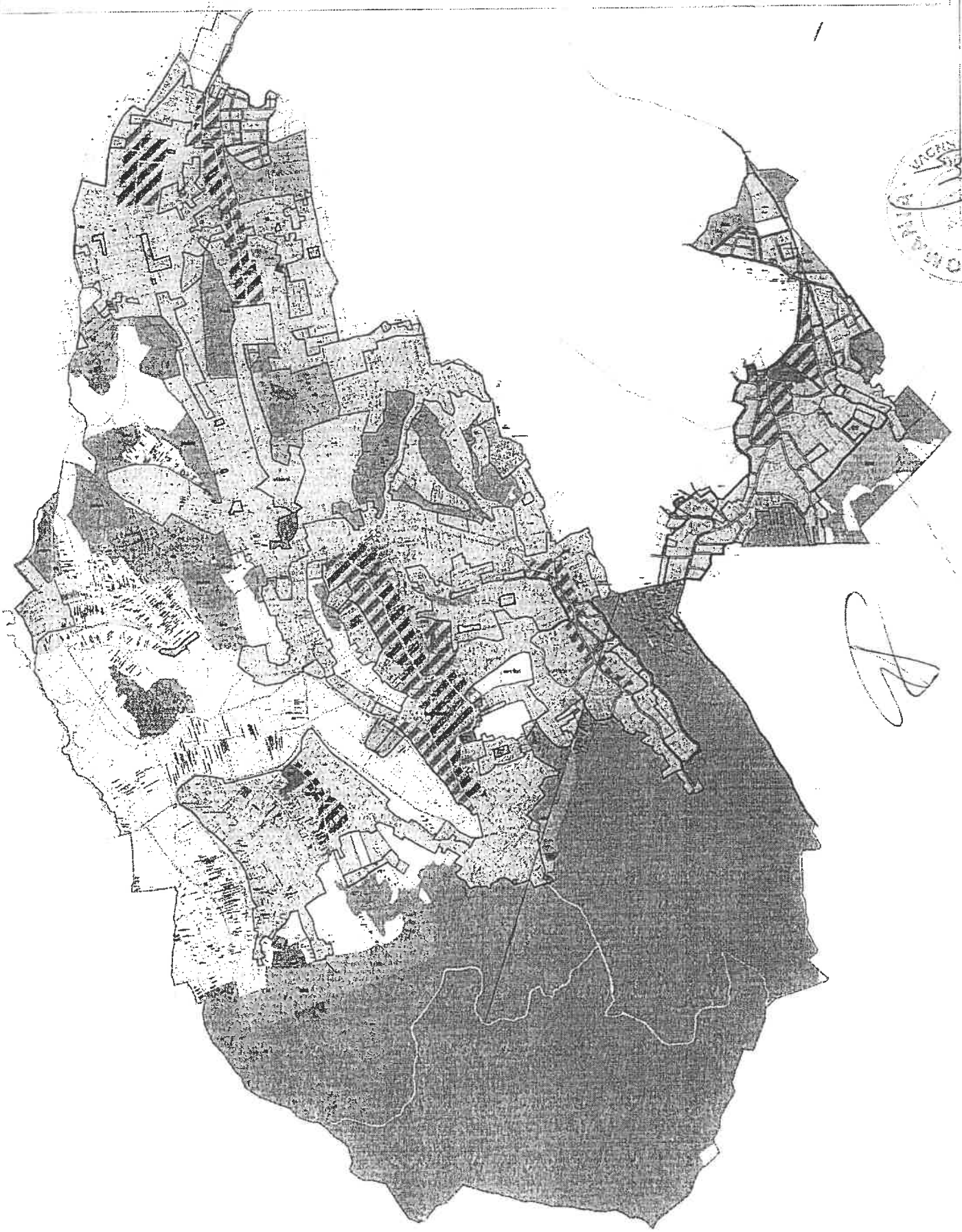

Legenda - functiuni

Li - locuinte individuale izolate,cuplate sau insirate, parter+1(Etaj)+2 retras
POT=35%
CUT=1,5
densitate 80locuinte/ha

Lc - locuinte colective parter+2(Etaje)+3 retras
POT=25%
CUT=0,75
densitate 300locuinte/ha

V - vie

Ii - industrie, depozite, comert angro, productie parter+1(Etaj)
POT=40%
CUT=1
densitate 100locuinte/ha

Lc - locuinte colective parter+2(Etaje) , dotari publice
POT=25%
CUT=1,5
densitate 400locuinte/ha

S - scoala

Gc - gospodarie comunala (piata, spalatorie, sala de ceremonii,etc)

Inv - investitii prioritare, strazi

M - comerc, servicii, dotari publice parter+1(Etaje)+3retras
POT=35%
CUT=1,5
densitate 400locuinte/ha

Delegat/Dotari speciale

Gr - cimitir

Va - parc, scoala agricola

S - destinatie speciala (Liceu - Mihai)

P - padure

C - curti-cladiri

Legenda - limite

limita teritoriu administrativ

limita intravilan aprobat/ in curs de aprobare

limita intravilan propus

BENEFICIAR: CONSILIUL LOCAL A COMUNEI MIHAI	PROIECT: planul urbanistic general al comunei Mihai	PROIECTANT: S.C. [illegible]	PROIECT NR. [illegible]
			SEMNATURA [illegible]
			DATA [illegible]

(1)

COMUNA BARNOVA - JUDETUL IASI

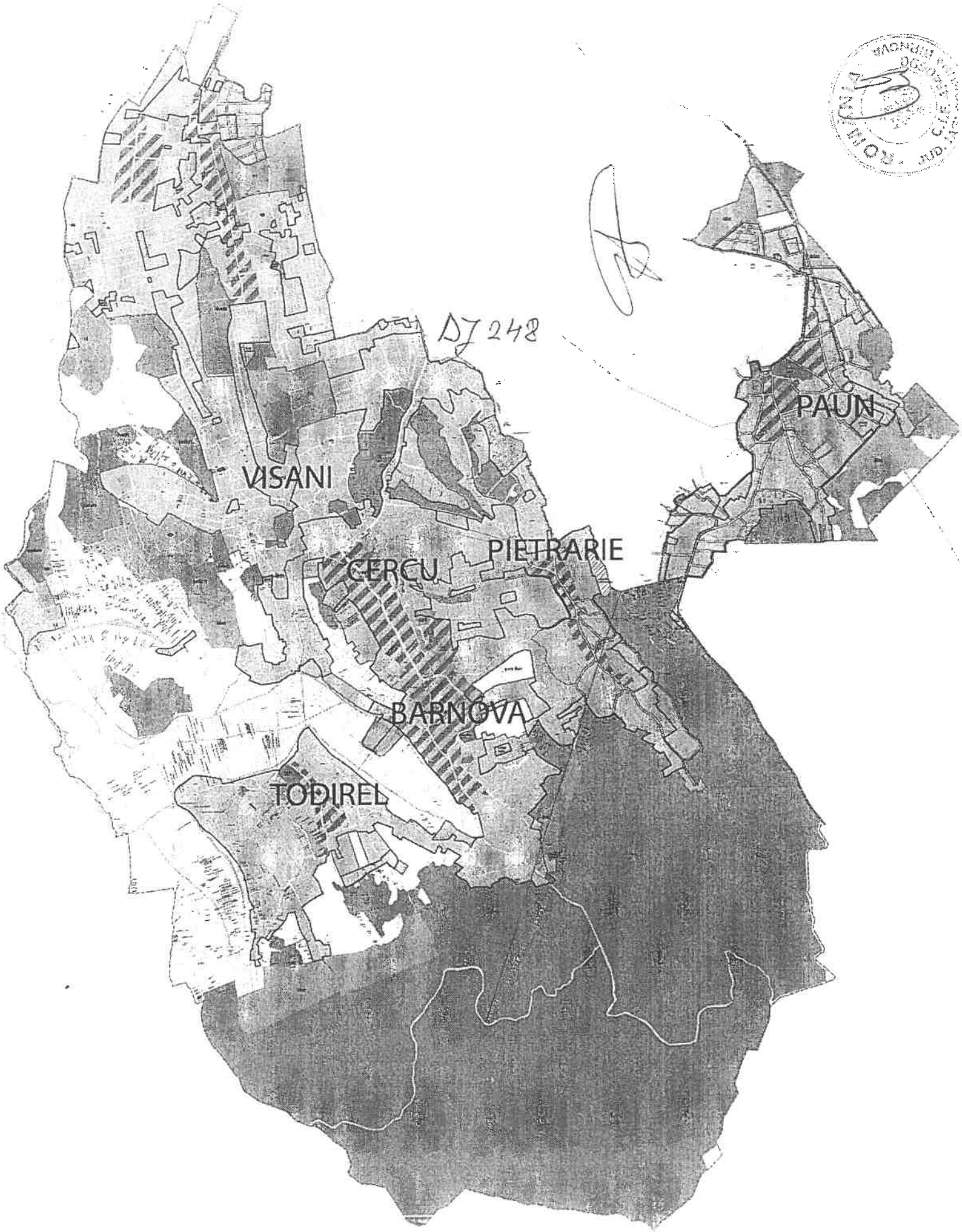

COMUNA BÂRNOVA, JUDEȚUL IAȘI

TABEL
CU CARACTERISTICELE VEGETATIEI EXISTENTE

NR. CRT.	LOCATIE SPATIUL VERDE	SUPRAF TOTALA (mp)	VEGETATIE EXISTENTA														OBSERV.
			ARBORI				ARBUSTI				GARD VIU				GAZON	FLORI	
			FOIOSI		RASINOSI		FOIOSI		RASINOSI		FOIOSI		RASINOSI				
			SPECIE	NR.	SPECIE	NR.	SPECIE	NR.	SPECIE	NR.	SPECIE	ML	SPECIE	ML	MP	MP	
0	1	2	3	4	5	6	7	8	9	10	11	12	13	14	15	16	17
I	**DJ248**	48000													48000		fara
	IAŞI-																aliniament
	BARNOVA																arbori
																	L=12km
	TOTAL			**0**		**0**		**0**		**0**		**0**		**0**	**48000**	**0**	**0**

COMUNA BÂRNOVA, JUDEȚUL IAȘI

DATE PRIVIND CONSTRUCȚIILE EXISTENTE PE TERENUL SPAȚIU VERDE

Proprietar/Deținător construcții	Tip proprietate	Mod de administrare	Nr.corp construcție	Cod grupă destinație	Suprafață construită la sol (m²)	Observații
1	2	3	4	5	6	7
Total suprafață ocupată din terenul spațiu verde					0	0

COMUNA BÂRNOVA, JUDEȚUL IAȘI

DATE DESPRE TERENUL SPAȚIU VERDE

Proprietar/Deținător teren spațiu verde	Tip proprietate	Mod de administrare	Categoria de folosință	Reglementare urbanistică	Suprafața măsurată (m²)		Total teren spațiu verde	Observații
					Teren exclusiv	Teren indiviziune		
1	2	3	4	5	6	7	8	9
Total					0	0	0	

(2)

COMUNA BARNOVA - JUDETUL IASI

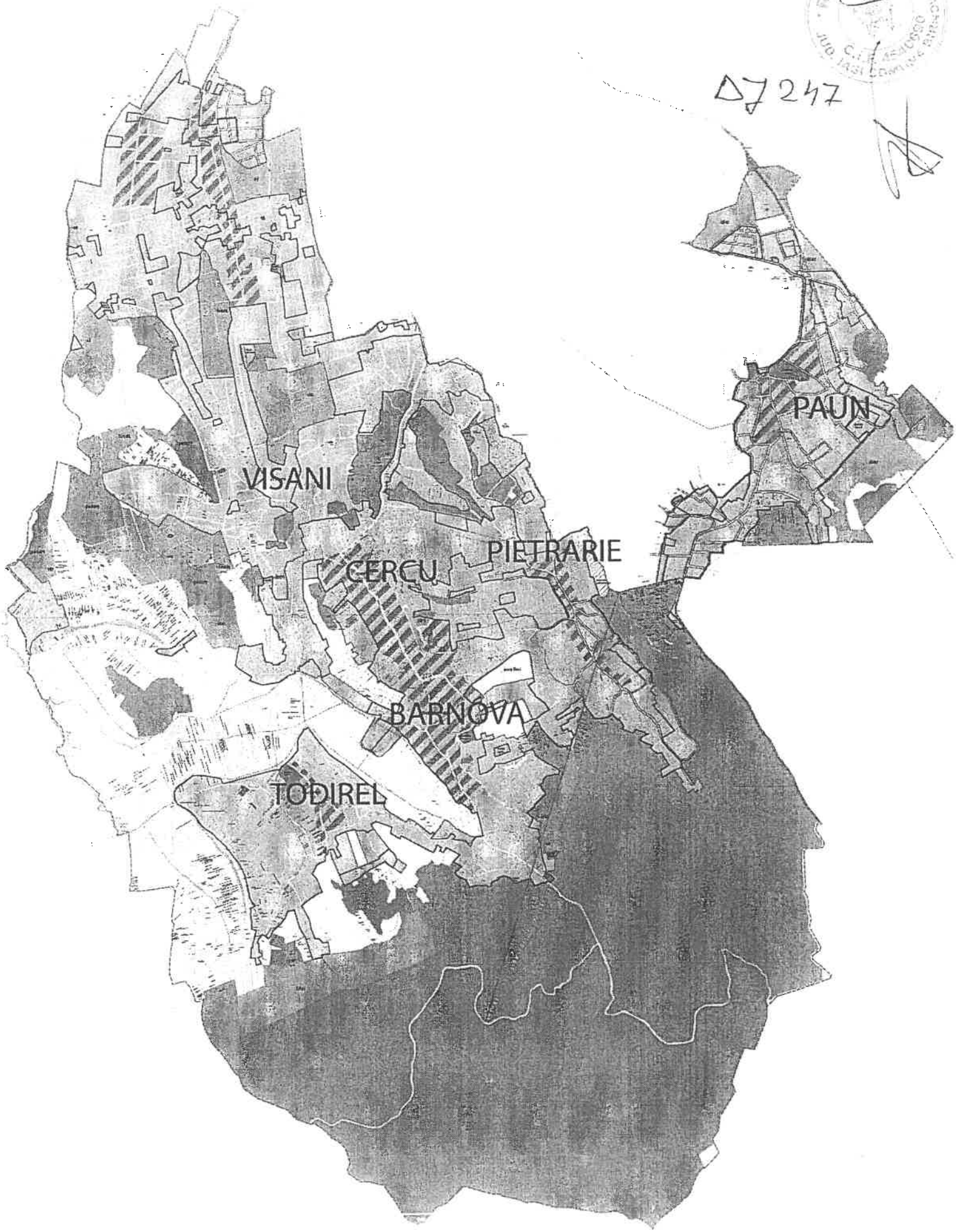

D7 247

COMUNA BÂRNOVA, JUDEȚUL IAȘI

TABEL
CU CARACTERISTICELE VEGETATIEI EXISTENTE

NR. CRT.	LOCATIE SPATIUL VERDE	SUPRAF. TOTALA (mp)	VEGETATIE EXISTENTA														OBSERV.
			ARBORI				ARBUSTI				GARD VIU				GAZON	FLORI	
			FOIOSI		RASINOSI		FOIOSI		RASINOSI		FOIOSI		RASINOSI				
			SPECIE	NR.	SPECIE	NR.	SPECIE	NR.	SPECIE	NR.	SPECIE	ML	SPECIE	ML	MP	MP	
0	1	2	3	4	5	6	7	8	9	10	11	12	13	14	15	16	17
I	**DJ247**	24000													24000		fara
	IAŞI-																aliniament
	PAUN-																arbori
	TOMEŞTI																L=6km
	TOTAL			**0**		**0**		**0**		**0**		**0**		**0**	**24000**	**0**	**0**

COMUNA BÂRNOVA, JUDEȚUL IAȘI

DATE PRIVIND CONSTRUCȚIILE EXISTENTE PE TERENUL SPAȚIU VERDE

Proprietar/Deținător construcții	Tip proprietate	Mod de administrare	Nr.corp construcție	Cod grupă destinație	Suprafață construită la sol (m²)	Observații
1	2	3	4	5	6	7
Total suprafață ocupată din terenul spațiu verde					0	0

COMUNA BÂRNOVA, JUDEȚUL IAȘI

DATE DESPRE TERENUL SPAȚIU VERDE

Proprietar/Deținător teren spațiu verde	Tip proprietate	Mod de administrare	Categoria de folosință	Reglementare urbanistică	Suprafața măsurată (m²)		Total teren spațiu verde	Observații
					Teren exclusiv	Teren indiviziune		
1	2	3	4	5	6	7	8	9
Total					0	0	0	

(3)

COMUNA BARNOVA - JUDETUL IASI

COMUNA BÂRNOVA, JUDEȚUL IAȘI

TABEL
CU CARACTERISTICELE VEGETATIEI EXISTENTE

NR. CRT	LOCATIE SPATIUL VERDE	SUPRAF. TOTALA (mp)	VEGETATIE EXISTENTA														OBSERV.
			ARBORI				ARBUȘTI				GARD VIU				GAZON	FLORI	
			FOIOSI		RASINOSI		FOIOSI		RASINOSI		FOIOSI		RASINOSI				
			SPECIE	NR.	SPECIE	NR	SPECIE	NR.	SPECIE	NR.	SPECIE	ML	SPECIE	ML	MP	MP	
0	1	2	3	4	5	6	7	8	9	10	11	12	13	14	15	16	17
I	**DC**	10000													10000		fara
	IAȘI-																aliniament
	VIȘAN																arbori
																	L=2.5km
	TOTAL			**0**		**0**		**0**		**0**		**0**		**0**	**10000**	**0**	**0**

COMUNA BÂRNOVA, JUDEȚUL IAȘI

DATE PRIVIND CONSTRUCȚIILE EXISTENTE PE TERENUL SPAȚIU VERDE

Proprietar/Deținător construcții	Tip proprietate	Mod de administrare	Nr.corp construcție	Cod grupă destinație	Suprafață construită la sol (m²)	Observații
1	2	3	4	5	6	7
Total suprafață ocupată din terenul spațiu verde					0	0

COMUNA BÂRNOVA, JUDEȚUL IAȘI

DATE DESPRE TERENUL SPAȚIU VERDE

Proprietar/Deținător teren spațiu verde	Tip proprietate	Mod de administrare	Categoria de folosință	Reglementare urbanistică	Suprafața măsurată (m²)		Total teren spațiu verde	Observații
					Teren exclusiv	Teren indiviziune		
1	2	3	4	5	6	7	8	9
Total					0	0	0	

(4)

COMUNA BARNOVA - JUDETUL IASI

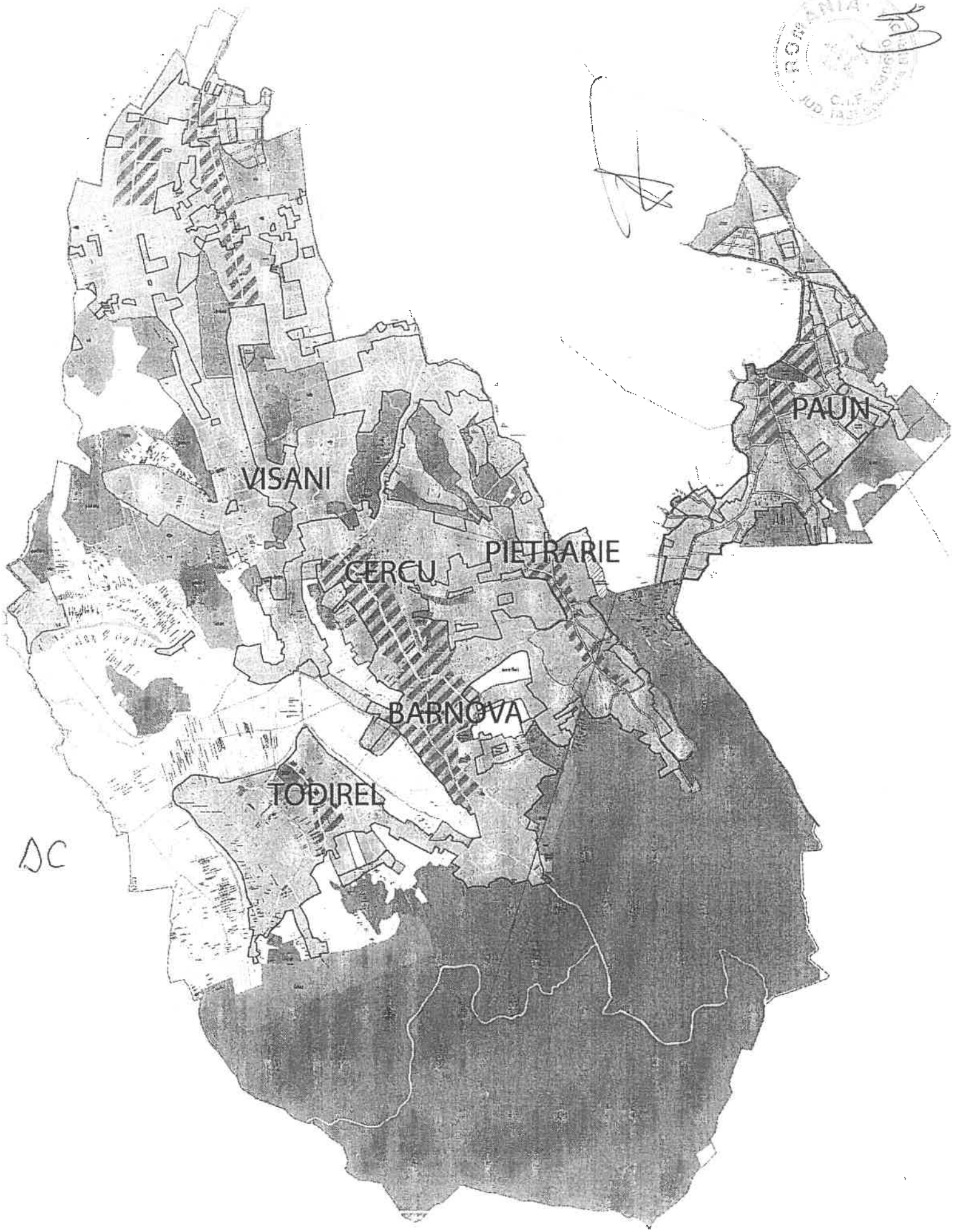

DC

COMUNA BÂRNOVA, JUDEȚUL IAȘI

TABEL
CU CARACTERISTICELE VEGETATIEI EXISTENTE

NR. CRT.	LOCATIE SPATIUL VERDE	SUPRAF. TOTALA (mp)	VEGETATIE EXISTENTA														OBSERV.
			ARBORI				ARBUSTI				GARD VIU				GAZON	FLORI	
			FOIOSI		RASINOSI		FOIOSI		RASINOSI		FOIOSI		RASINOSI				
			SPECIE	NR.	SPECIE	NR.	SPECIE	NR.	SPECIE	NR.	SPECIE	ML	SPECIE	ML	MP	MP	
0	1	2	3	4	5	6	7	8	9	10	11	12	13	14	15	16	17
I	**DJ248B**	10000													10000		fara
	BÂRNOVA-																aliniament
	CERCU-																arbori
	TODIREL-																L=2.5km
	CIUREA																
	TOTAL			**0**		**0**		**0**		**0**		**0**		**0**	**10000**	**0**	**0**

COMUNA BÂRNOVA, JUDEȚUL IAȘI

DATE PRIVIND CONSTRUCȚIILE EXISTENTE PE TERENUL SPAȚIU VERDE

Proprietar/Deținător construcții	Tip proprietate	Mod de administrare	Nr.corp construcție	Cod grupă destinație	Suprafață construită la sol (m²)	Observații
1	2	3	4	5	6	7
Total suprafață ocupată din terenul spațiu verde					0	0